



Gemeinde Voltlage  
Gemarkung Voltlage  
Flur 29

Gemeinde Voltlage  
Gemarkung Voltlage  
Flur 26

Zeichenerklärung siehe Extrablatt

Bezugssystem Lage: ETRS89, UTM Zone 32, Bezugssystem Höhe: DHNN 92

1 2 3 4 5 6 7 8 9 10 11 12 13 14 15 16 17 18 19 20 21 22 23

Entwurfsverfasser		Projekt-Nr.: 01 16 012	
eberhardt - die ingenieure gbr Bahnhofstraße 1 49545 Tecklenburg		Kommunikation: Tel. 05482 - 9899-100 Fax: 05482 - 9899-101 www.die-ing.de	
	Tecklenburg, 2021-08-		
	bearbeitet	2021/08	cg
	gezeichnet	2021/08	us
geprüft			

		Landkreis Osnabrück Die Landrätin Fachdienst 9 Straßen	
Am Schölerberg 1 49082 Osnabrück Tel. 0541 501 4084 Fax 0541 501 64084 E-Mail: kreisstraßen@landkreis-osnabrueck.de			

Nr.	Art der Änderung	Datum	Zeichen

## VORUNTERSUCHUNG

Straße: K 157 Nächster Ort: Voltlage Abschnitts-Nr.: 10 von Stat. 0,353 bis Stat. 3,330 Abschnitts-Nr.: 20 von Stat. 0,003 bis Stat. 0,972 Abschnitts-Nr.: 30 von Stat. 0,004 bis Stat. 2,818		Unterlage : 5 Blatt-Nr. : 1 Lageplan Maßstab: 1 : 500
--	--	--

Projekt-Nr.: 157.05/07/09

Fahrbahnausbau und Radwegneubau  
von der OD Voltlage (L 71) bis zur B 218;  
Ausbau des Knotenpunktes von K 157 / K 154 zu einem KVP  
von Abs.10 Stat. 0+000 bis Abs.10 Stat. 0+370

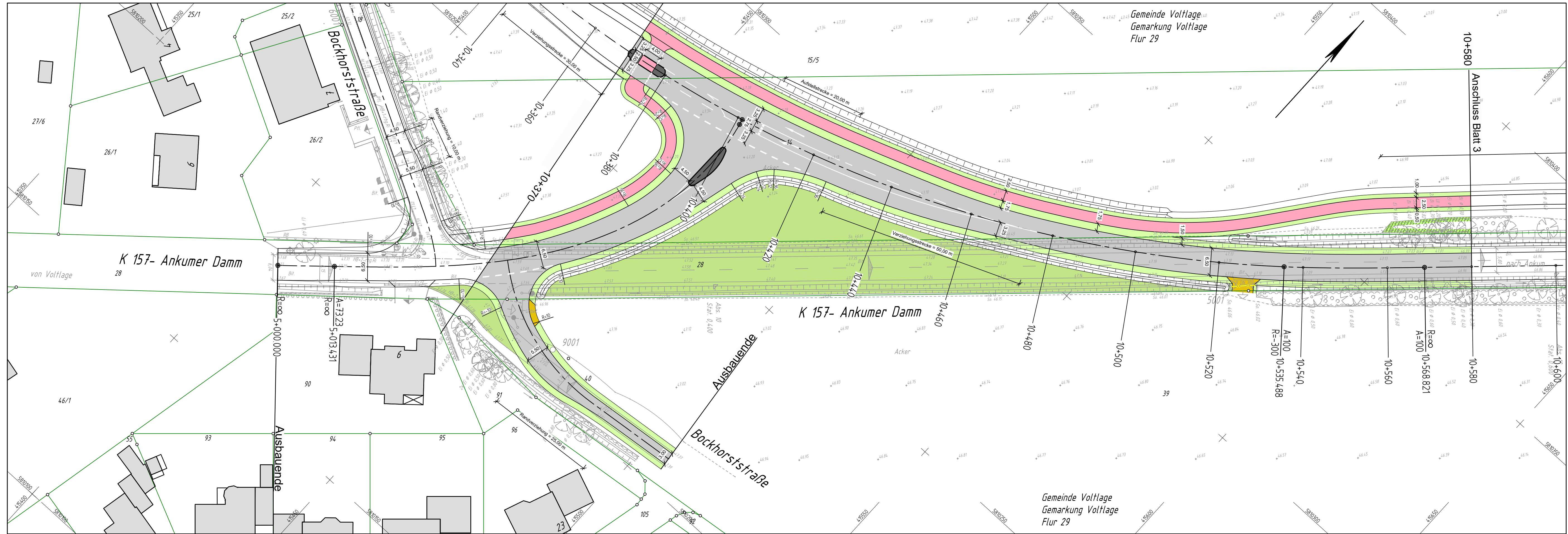
Aufgestellt:  
Osnabrück, den \_\_\_\_ 2021  
Landkreis Osnabrück  
Fachdienst 9 Straßen  
im Auftrag .....

**Vorabzug**  
Stand: 2021-08-31

Legende		4	Stationspunkt	+	Zufahrt / Zugang	+	Verteilerkasten	+	Denkmal	+	Nadelbaum
—	Gemeindesgrenze	□	OD-Stein	→	Straßenlauf	+	Schalterkasten	+	Findling	+	Laubgehölz
—	Gemarkungsgrenze	□	Ottschild	→	Durchlass	+	Schilderplatz, Wasser	+	Fahne	+	Nadelgehölz
—	Fluggrenze	□	Schild	→	Schleber, Wasser	+	Schacht vorhanden	+	Mauerpfiler 0,4	+	Hecke
○	Lagefestpunkt	□	Straßenbeleuchtung	→	Hydrant, Unterflur	+	Stützmauer	+	Mast Stahlrohr	+	Zaun
		□	Haltestelle	→	Schallkasten, oberirdisch	+	Mauer	+	Laubbaum		

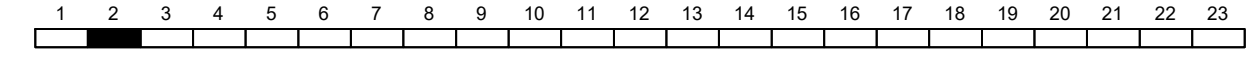
<b>Grundplan Grundriss</b> Maßnahme: K 157, von K 154 bis B 218 Maßstab: 1:500		<b>Blatt: 1</b> Stand vom: 2020-01-27 Feldvergleich vom: -		P:01_S1011601230_Zeichnungen\DR\RAVISON\055_b_00.dwg\Verst1 eberhardt - die ingenieure gez. I.A. Sperrhof, 23.04.2020 Unterschrift / Datum
<b>Grundplan Kataster</b> Maßnahme: K 157, von K 154 bis B 218 Maßstab: 1:500		<b>Blatt: 1</b> Stand vom: - Grundlage: ALK		Katster Unterschrift / Datum





Zeichenerklärung siehe Extrablatt

Bezugssystem Lage: ETRS89, UTM Zone 32, Bezugssystem Höhe: DHHN 92



Entwurfsverfasser  Tecklenburg, 2021-08-	Projekt-Nr.: 01 16 012	
	eberhardt - die ingenieure gbr Bahnhofstraße 1 49545 Tecklenburg	Kommunikation: Tel.: 05482 - 9899-100 Fax: 05482 - 9899-101 www.die-ing.de
	bearbeitet gezeichnet geprüft	Datum 2021/08 2021/08 2021/08
	Zeichen cg us	Zeichen

**Landkreis Osnabrück**  
 Die Landrätin  
 Fachdienst 9 Straßen  
 Am Schölerberg 1 49082 Osnabrück  
 Tel. 0541 501 4084 Fax 0541 501 64084  
 E-Mail: kreisstrassen@landkreis-osnabrueck.de

Nr.	Art der Änderung	Datum	Zeichen

## VORUNTERSUCHUNG

Straße: K 157 Nächster Ort: Voltlage Abschnitts-Nr.: 10 von Stat. 0,353 bis Stat. 3,330 Abschnitts-Nr.: 20 von Stat. 0,003 bis Stat. 0,972 Abschnitts-Nr.: 30 von Stat. 0,004 bis Stat. 2,818	Unterlage : 5 Blatt-Nr. : 2
Projekt-Nr.: 157.05/07/09	Lageplan Maßstab: 1 : 500

**Fahrbahnausbau und Radwegneubau**  
 von der OD Voltlage (L 71) bis zur B 218;  
 Ausbau des Knotenpunktes von K 157 / K 154 zu einem KVP  
 von Abs.10 Stat. 0+370 bis Abs.10 Stat. 0+580

Aufgestellt:  
 Osnabrück, den \_\_\_\_ 2021  
 Landkreis Osnabrück  
 Fachdienst 9 Straßen  
 im Auftrag .....

Vorabzug

Stand: 2021-08-31

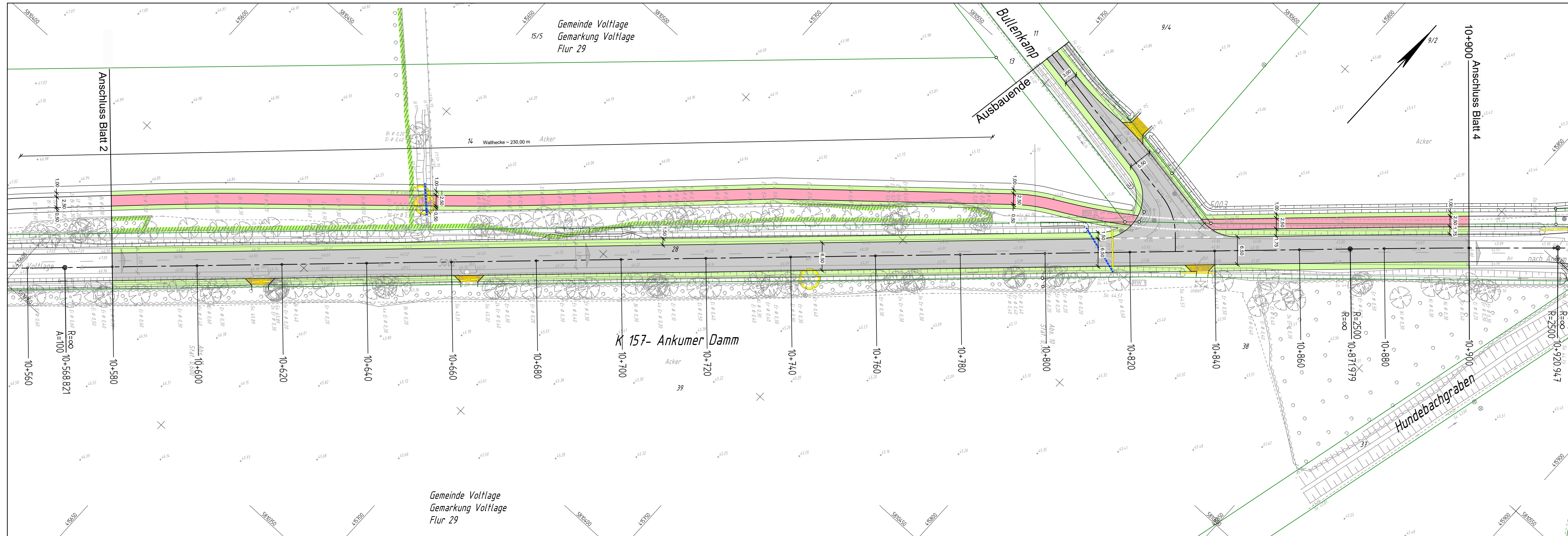
Legende	4	Stationspunkt	↑ / ↓	Zufahrt / Zugang	⊞	Verteilerkasten	A	Denkmal	⊗	Nadelbaum
— Gemeindegrenze	⊞	OD-Stein	⊞	Strassenablauf	⊞	Schilderpfahl, Gas	A	Findling	⊞	Laubgebüsch
— Gemarkungsgrenze	⊞	Ortsschild	⊞	Durchlass	⊞	Schilderpfahl, Wasser	A	Fahne	⊞	Nadelgebüsch
— Flurgrenze	⊞	Schild	⊞	Schieber, Wasser	⊞	Schacht vorhanden	⊞	Mauerpfiler 0,4	⊞	Hecke
○ Lagefestpunkt	⊞	Straßenbeleuchtung	⊞	Hydrant, Unterflur	⊞	Stützmauer	⊞	Mast Stahrohr	⊞	Zaun
	⊞	Haltestelle	⊞	Schallkasten, oberirdisch	⊞	Mauer	⊞	Laubbaum		

<b>Grundplan Grundriss</b> Maßnahme: K 157, von K 154 bis B 218 Maßstab: 1: 500	<b>Blatt: 2</b> Stand vom: 2016-08-03 Feldvergleich vom: 2016-10-10
---	---

<b>Grundplan Kataster</b> Maßnahme: K 157, von K 154 bis B 218 Maßstab: 1: 500	<b>Blatt: 2</b> Stand vom: 2015-02-11 Grundlage: ALK
--	--

P:\01\_ST\0116012\30\_Zeichnungen\INFRAVISION\05\_lp\_00.dwg(Vestraz)





Zeichenerklärung siehe Extrablatt

Bezugssystem Lage: ETRS89, UTM Zone 32, Bezugssystem Höhe: DHHN 92

1	2	3	4	5	6	7	8	9	10	11	12	13	14	15	16	17	18	19	20	21	22	23
---	---	---	---	---	---	---	---	---	----	----	----	----	----	----	----	----	----	----	----	----	----	----

Entwurfsverfasser: eberhardt - die ingenieure gbr  
 Bahnhofstraße 1, 49545 Tecklenburg  
 Kommunikation: Tel.: 05482 - 9899-100, Fax: 05482 - 9899-101, www.die-ing.de  
 Projekt-Nr.: 01 16 012  
 bearbeitet: 2021/08, Zeichen: cg  
 gezeichnet: 2021/08, Zeichen: us  
 geprüft: \_\_\_\_\_

Tecklenburg, 2021-08-

Landkreis Osnabrück  
 Die Landrätin  
 Fachdienst 9 Straßen  
 Am Schölerberg 1, 49082 Osnabrück  
 Tel. 0541 501 4084 - Fax 0541 501 64084  
 E-Mail: kreisstrassen@landkreis-osnabrueck.de

Nr.	Art der Änderung	Datum	Zeichen

## VORUNTERSUCHUNG

Straße: K 157 Nächster Ort: Voltlage  
 Abschnitts-Nr.: 10 von Stat. 0,353 bis Stat. 3,330  
 Abschnitts-Nr.: 20 von Stat. 0,003 bis Stat. 0,972  
 Abschnitts-Nr.: 30 von Stat. 0,004 bis Stat. 2,818  
 Projekt-Nr.: 157.05/07/09

Unterlage: 5  
 Blatt-Nr.: 3  
 Lageplan  
 Maßstab: 1 : 500

Fahrbahnausbau und Radwegneubau  
 von der OD Voltlage (L 71) bis zur B 218;  
 Ausbau des Knotenpunktes von K 157 / K 154 zu einem KVP  
 von Abs.10 Stat. 0+580 bis Abs.10 Stat. 0+900

Aufgestellt:  
 Osnabrück, den \_\_\_\_ 2021  
 Landkreis Osnabrück  
 Fachdienst 9 Straßen  
 im Auftrag .....

**Vorabzug**  
 Stand: 2021-08-31

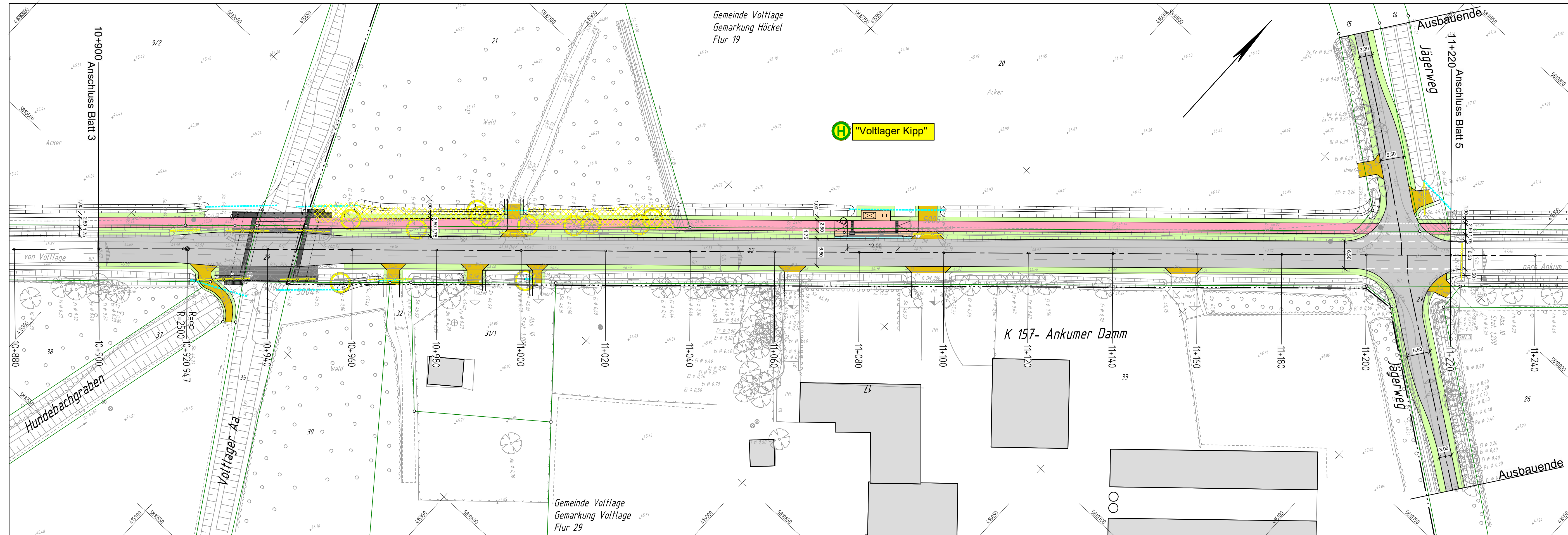
Legende	4	Stationspunkt	↑ / ↓	Zufahrt / Zugang	⊞	Verteilerkasten	⌘	Denkmal	⊗	Nadelbaum
— Gemeindegrenze	□	OD-Stein	⊞	Straßenablauf	⊞	Schilderpfahl, Gas	⌘	Findling	⊗	Laubgebüsch
— Gemarkungsgrenze	□	Ortsschild	⊞	Straßenablauf	⊞	Schilderpfahl, Wasser	⌘	Durchlass	⊗	Nadelgebüsch
— Flurgrenze	□	Schild	⊞	Schieber, Wasser	⊞	Schacht vorhanden	⌘	Mauerpfiler 0,4	⊗	Hecke
○ Lagefestpunkt	□	Straßenbeleuchtung	⊞	Hydrant, Unterflur	⊞	Stützmauer	⌘	Mast Stahlrohr	⊗	Zaun
	□	Haltestelle	⊞	Schallkasten, oberirdisch	⊞	Mauer	⌘	Laubbaum	⊗	

Grundplan Grundriss Blatt: 3  
 Maßnahme: K 157, von K 154 bis B 218  
 Maßstab: 1: 500  
 Stand vom: 2016-08-03  
 Feldvergleich vom: 2016-10-10  
 hergestellt: eberhardt - die ingenieure  
 gez. i.A. Spenthof, 21.10.2016  
 Unterschrift / Datum

Grundplan Kataster Blatt: 3  
 Maßnahme: K 157, von K 154 bis B 218  
 Maßstab: 1: 500  
 Stand vom: 2015-02-11  
 Grundlage: ALK  
 hergestellt: Kataster  
 Unterschrift / Datum

P:\01\_ST\0116012\30\_Zeichnungen\INFRAVISION\05\_lp\_00.dwg(Vestras)





Zeichenerklärung siehe Extrablatt

Bezugssystem Lage: ETRS89, UTM Zone 32, Bezugssystem Höhe: DHHN 92

1	2	3	4	5	6	7	8	9	10	11	12	13	14	15	16	17	18	19	20	21	22	23
---	---	---	---	---	---	---	---	---	----	----	----	----	----	----	----	----	----	----	----	----	----	----

Entwurfsverfasser  eberhardt - die ingenieure gbr Bahnhofstraße 1 49545 Tecklenburg Tecklenburg, 2021-08-	Kommunikation: Tel.: 05482 - 9899-100 Fax: 05482 - 9899-101 www.die-ing.de		Projekt-Nr.: 01 16 012
	bearbeitet	Datum	Zeichen
	gezeichnet	2021/08	us
	geprüft		

 LANDKREIS OSNABRÜCK	Landkreis Osnabrück Die Landrätin Fachdienst 9 Straßen
	Am Schölerberg 1 49082 Osnabrück Tel. 0541 501 4084 E-Mail: kreisstrassen@landkreis-osnabrueck.de

Nr.	Art der Änderung	Datum	Zeichen
-----	------------------	-------	---------

## VORUNTERSUCHUNG

Straße: K 157 Nächster Ort: Voltlage Abschnitts-Nr.: 10 von Stat. 0,353 bis Stat. 3,330 Abschnitts-Nr.: 20 von Stat. 0,003 bis Stat. 0,972 Abschnitts-Nr.: 30 von Stat. 0,004 bis Stat. 2,818 Projekt-Nr.: 157.05/07/09	Unterlage : 5 Blatt-Nr. : 4 Lageplan Maßstab: 1 : 500
---	--

Fahrbahnausbau und Radwegneubau  
 von der OD Voltlage (L 71) bis zur B 218;  
 Ausbau des Knotenpunktes von K 157 / K 154 zu einem KVP  
 von Abs.10 Stat. 0+900 bis Abs.10 Stat. 1+220

Aufgestellt:  
 Osnabrück, den \_\_\_\_ 2021  
 Landkreis Osnabrück  
 Fachdienst 9 Straßen  
 im Auftrag .....

**Vorabzug**  
 Stand: 2021-08-31

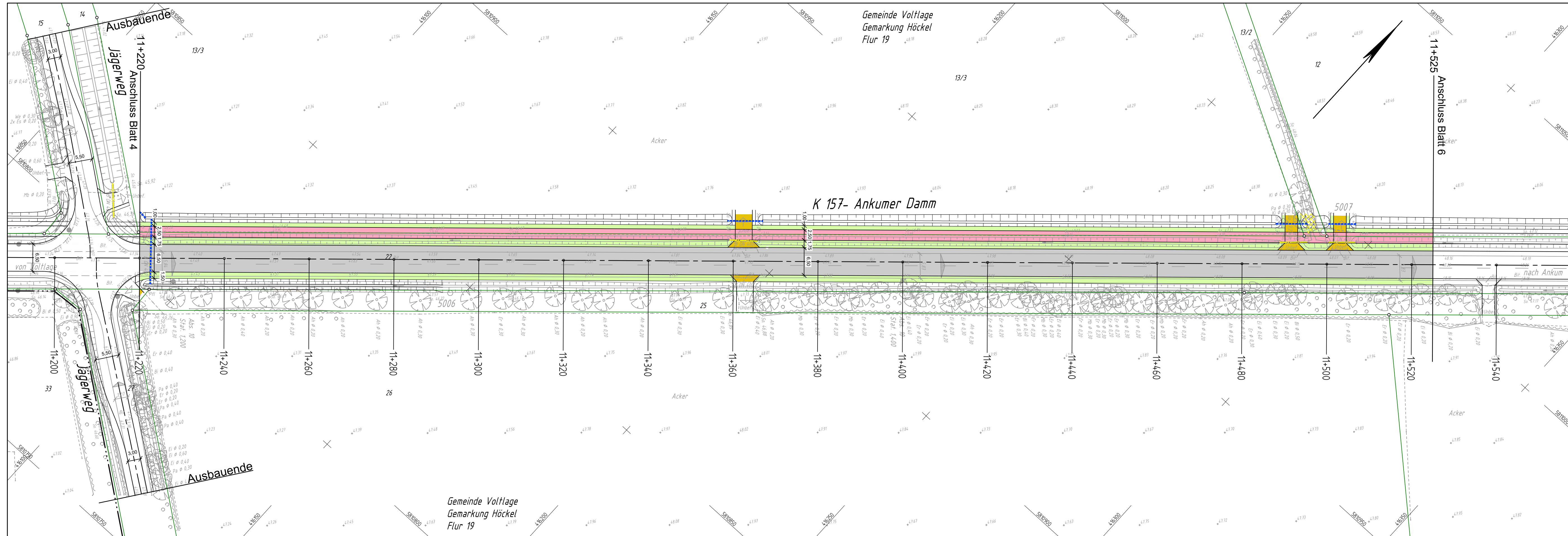
Legende		Stationspunkt	Zufahrt / Zugang	Verteilerkasten	Denkmal	Nadelbaum
—	Gemeindegrenze	□	Strassenablauf	⊕	Findling	⊗
---	Gemarkungsgrenze	□	Durchlass	⊕	Fahne	⊗
---	Flurgrenze	□	Schieber, Wasser	⊕	Mauerpfiler 0,4	⊗
○	Lagefestpunkt	□	Strassenbeleuchtung	⊕	Mast Stahrohr	⊗
		□	Haltestelle	⊕	Laubbaum	⊗
		□	Hydrant, Unterflur	⊕	Mauer	⊗
		□	Schallkasten, oberirdisch	⊕	Laubbaum	⊗

Grundplan Grundriss Maßnahme: K 157, von K 154 bis B 218 Maßstab: 1: 500	Blatt: 4 Stand vom: 2016-08-03 Feldvergleich vom: 2016-10-10	hergestellt: eberhardt - die ingenieure gez. i.A. Spenthof, 21.10.2016 Unterschrift / Datum
--	--	--

Grundplan Kataster Maßnahme: K 157, von K 154 bis B 218 Maßstab: 1: 500	Blatt: 4 Stand vom: 2015-02-11 Grundlage: ALK	hergestellt: Kataster Unterschrift / Datum
---	---	--

P:\01\_ST\011601230\_Zeichnungen\INFRAVISION\IV05\_lp\_00.dwg\Vestrad4





Gemeinde Voltlage  
Gemarkung Höckel  
Flur 19

K 157- Ankumer Damm

Gemeinde Voltlage  
Gemarkung Höckel  
Flur 19

Legende		4	Stationspunkt	↑ / ↓	Zufahrt / Zugang	⊞	Verteilerkasten	⌘	Denkmal	⊗	Nadelbaum
—	Gemeindegrenze	⊞	OD-Stein	⊞	Straßenablauf	⊞	Schilderpfahl, Gas	⊞	Findling	⊞	Laubgebüsch
—	Gemarkungsgrenze	⊞	Ortsschild	⊞	Straßenbeleuchtung	⊞	Schilderpfahl, Wasser	⊞	Fahne	⊞	Nadelgebüsch
—	Flurgrenze	⊞	Schild	⊞	Hydrant, Unterflur	⊞	Schieber, Wasser	⊞	Mauerpfiler 0,4	⊞	Hecke
○	Lagefestpunkt	⊞	Straßenbeleuchtung	⊞	Schallkasten, oberirdisch	⊞	Schacht vorhanden	⊞	Mast Stahlrohr	⊞	Zaun
		⊞	Haltestelle	⊞		⊞	Stützmauer	⊞	Laubbaum		
		⊞		⊞		⊞	Mauer				

Zeichenerklärung siehe Extrablatt			
Bezugssystem Lage: ETRS89, UTM Zone 32, Bezugssystem Höhe: DHHN 92			
1 2 3 4 5 6 7 8 9 10 11 12 13 14 15 16 17 18 19 20 21 22 23			
Entwurfsverfasser  Tecklenburg, 2021-08-	eberhardt - die ingenieure gbr Bahnhofstraße 1 49545 Tecklenburg	Kommunikation: Tel.: 05482 - 9899-100 Fax: 05482 - 9899-101 www.die-ing.de	
	Projekt-Nr.: 01 16 012	Datum	Zeichen
	bearbeitet	2021/08	cg
	gezeichnet	2021/08	us
geprüft			

 LANDKREIS OSNABRÜCK	Landkreis Osnabrück Die Landrätin Fachdienst 9 Straßen Am Schölerberg 1 Tel. 0541 501 4084 - Fax 0541 501 64084 E-Mail: kreisstrassen@landkreis-osnabrueck.de
	49082 Osnabrück Tel. 0541 501 4084 - Fax 0541 501 64084 E-Mail: kreisstrassen@landkreis-osnabrueck.de

Nr.	Art der Änderung	Datum	Zeichen

## VORUNTERSUCHUNG

Straße: K 157 Nächster Ort: Voltlage Abschnitts-Nr.: 10 von Stat. 0,353 bis Stat. 3,330 Abschnitts-Nr.: 20 von Stat. 0,003 bis Stat. 0,972 Abschnitts-Nr.: 30 von Stat. 0,004 bis Stat. 2,818 Projekt-Nr.: 157.05/07/09	Unterlage : 5 Blatt-Nr. : 5 Lageplan Maßstab: 1 : 500
---	--

Fahrbahnausbau und Radwegneubau  
von der OD Voltlage (L 71) bis zur B 218;  
Ausbau des Knotenpunktes von K 157 / K 154 zu einem KVP  
von Abs.10 Stat. 1+220 bis Abs.10 Stat. 1+525

Aufgestellt:  
Osnabrück, den \_\_\_\_ 2021  
Landkreis Osnabrück  
Fachdienst 9 Straßen  
im Auftrag .....

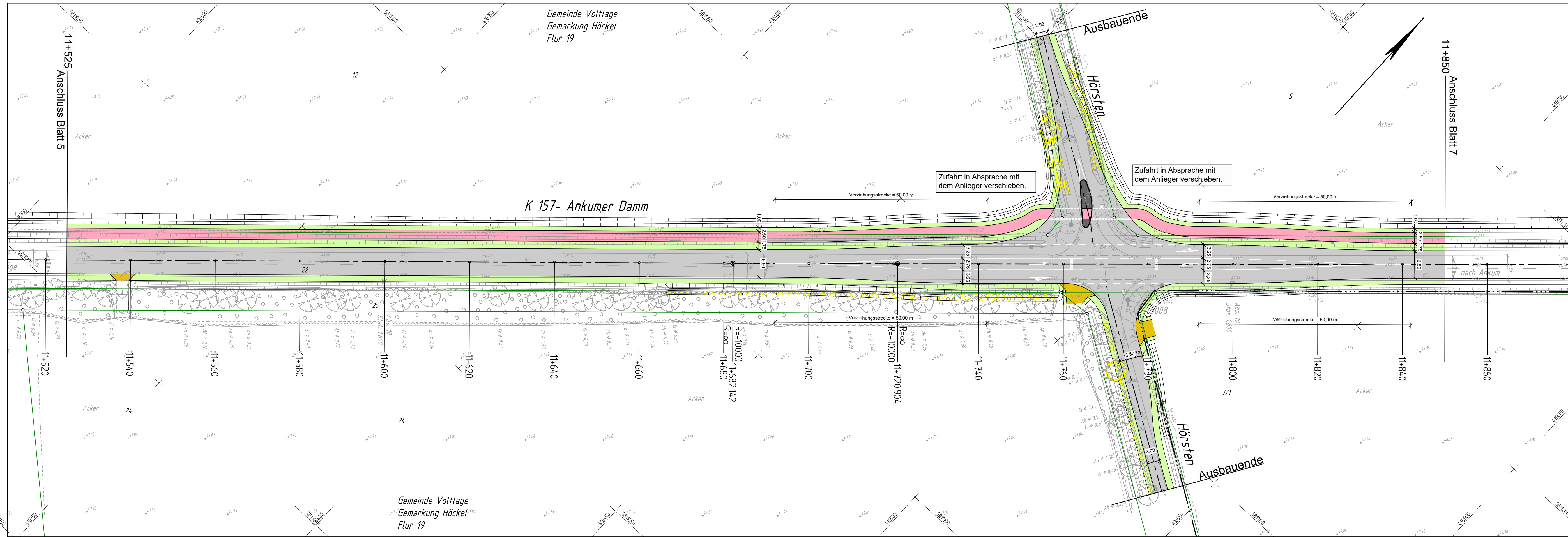
**Vorabzug**  
Stand: 2021-08-31

Grundplan Grundriss Maßnahme: K 157, von K 154 bis B 218 Maßstab: 1: 500	Blatt: 5 Stand vom: 2016-08-03 Feldvergleich vom: 2016-10-10
--	--

Grundplan Kataster Maßnahme: K 157, von K 154 bis B 218 Maßstab: 1: 500	Blatt: 5 Stand vom: 2015-02-11 Grundlage: ALK
---	---

P:\01\_ST\0116012\30\_Zeichnungen\INFRAVISION\05\_lp\_00.dwg(Vestras)





Zeichenerklärung siehe Extrablatt		
Bezugssystem Lage: ETRS89, UTM Zone 32, Bezugssystem Höhe: DHHN 92		
1 2 3 4 5 6 7 8 9 10 11 12 13 14 15 16 17 18 19 20 21 22 23		
Entwurfsverfasser  Tecklenburg, 2021-08-	Projekt-Nr.: 01 16 012 Datum Zeichen	
	bearbeitet 2021/08 cg	
	gezeichnet 2021/08 us	
	geprüft	

 LANDKREIS OSNABRÜCK	Landkreis Osnabrück Die Landrätin Fachdienst 9 Straßen	
	Am Schölerberg 1 49082 Osnabrück Tel. 0541 501 4084 Fax 0541 501 64084 E-Mail: kreisstrassen@landkreis-osnabrueck.de	

Nr.	Art der Änderung	Datum	Zeichen

## VORUNTERSUCHUNG

Straße: K 157 Nächster Ort: Voltlage Abschnitts-Nr.: 10 von Stat. 0,353 bis Stat. 3,330 Abschnitts-Nr.: 20 von Stat. 0,003 bis Stat. 0,972 Abschnitts-Nr.: 30 von Stat. 0,004 bis Stat. 2,818 Projekt-Nr.: 157.05/07/09		Unterlage : 5 Blatt-Nr. : 6 Lageplan Maßstab: 1 : 500
---	--	--

Fahrbahnausbau und Radwegneubau  
 von der OD Voltlage (L 71) bis zur B 218;  
 Ausbau des Knotenpunktes von K 157 / K 154 zu einem KVP  
 von Abs.10 Stat. 1+525 bis Abs.10 Stat. 1+850

Aufgestellt:  
 Osnabrück, den \_\_\_\_ 2021  
 Landkreis Osnabrück  
 Fachdienst 9 Straßen  
 im Auftrag .....

**Vorabzug**  
 Stand: 2021-08-31

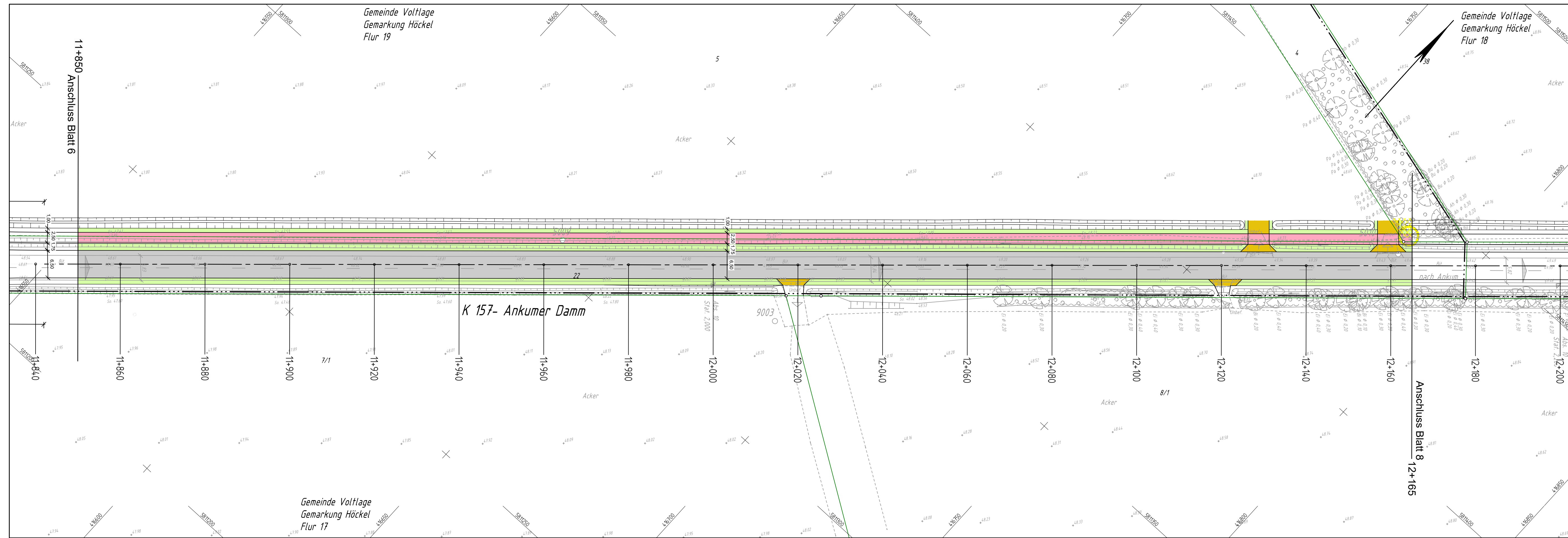
Legende	Stationspunkt	Zufahrt / Zugang	Verteilerkasten	Denkmal	Nadelbaum
— Gemeindegrenze	OD-Stein	— / — Straßenablauf	⊞ Schilderpfahl, Gas	⊞ Findling	⊞ Laubgebüsch
— Gemarkungsgrenze	Ortsschild	— / — Fahne	⊞ Schilderpfahl, Wasser	⊞ Durchlass	⊞ Nadelgebüsch
— Flurgrenze	Schild	⊞ Schieber, Wasser	⊞ Schacht vorhanden	⊞ Mauerpfeiler 0,4	⊞ Hecke
○ Lagefestpunkt	Straßenbeleuchtung	⊞ Hydrant, Unterflur	⊞ Stützmauer	⊞ Mast Stahlrohr	⊞ Zaun
	Haltestelle	⊞ Schallkasten, oberirdisch	⊞ Mauer	⊞ Laubbaum	

Grundplan Grundriss	Blatt: 6
Maßnahme: K 157, von K 154 bis B 218	Stand vom: 2016-08-03
Maßstab: 1: 500	Feldvergleich vom: 2016-10-10

Grundplan Kataster	Blatt: 6
Maßnahme: K 157, von K 154 bis B 218	Stand vom: 2015-02-11
Maßstab: 1: 500	Grundlage: ALK

P:\01\_ST\116012\30\_Zeichnungen\INFRAVISION\05\_lp\_00.dwg(Vestraf)





**Zeichenerklärung** siehe Extrablatt

**Bezugssystem Lage:** ETRS89, UTM Zone 32, **Bezugssystem Höhe:** DHHN 92

1	2	3	4	5	6	7	8	9	10	11	12	13	14	15	16	17	18	19	20	21	22	23
---	---	---	---	---	---	---	---	---	----	----	----	----	----	----	----	----	----	----	----	----	----	----

<b>Entwurfsverfasser</b>  Tecklenburg, 2021-08-	<b>Project-Nr.:</b> 01 16 012								
	<table border="1"> <tr> <th>Datum</th> <th>Zeichen</th> </tr> <tr> <td>2021/08</td> <td>cg</td> </tr> <tr> <td>2021/08</td> <td>us</td> </tr> <tr> <td></td> <td></td> </tr> </table>	Datum	Zeichen	2021/08	cg	2021/08	us		
	Datum	Zeichen							
	2021/08	cg							
2021/08	us								
<b>Information:</b> Tel.: 05482 - 9899-100 Fax: 05492 - 9899-101 www.die-ing.de									
<b>Address:</b> Bahnhofstraße 1 49545 Tecklenburg									

**Landkreis Osnabrück**  
 Die Landrätin  
 Fachdienst 9 Straßen

Am Schölerberg 1 49082 Osnabrück  
 Tel. 0541 501 4084 - Fax 0541 501 64084  
 E-Mail: kreisstrassen@landkreis-osnabrueck.de

Nr.	Art der Änderung	Datum	Zeichen

## VORUNTERSUCHUNG

**Straße:** K 157 **Nächster Ort:** Voltlage

**Unterlage:** 5  
**Blatt-Nr.:** 7

**Lageplan**  
 Maßstab: 1 : 500

Projekt-Nr.: 157.05/07/09

**Fahrbahnausbau und Radwegneubau**  
 von der OD Voltlage (L 71) bis zur B 218;  
 Ausbau des Knotenpunktes von K 157 / K 154 zu einem KVP  
 von Abs.10 Stat. 1+850 bis Abs.10 Stat. 2+165

Aufgestellt:  
 Osnabrück, den \_\_\_\_ 2021  
 Landkreis Osnabrück  
 Fachdienst 9 Straßen

im Auftrag .....

**Vorabzug**  
 Stand: 2021-08-31

**Grundplan Grundriss** **Blatt: 7**

Maßnahme: K 157, von K 154 bis B 218  
 Maßstab: 1: 500

Stand vom: 2016-08-03  
 Feldvergleich vom: 2016-10-10

hergestellt: eberhardt - die Ingenieure  
 gez. i.A. Spenthof, 21.10.2016  
 Unterschrift / Datum

**Grundplan Kataster** **Blatt: 7**

Maßnahme: K 157, von K 154 bis B 218  
 Maßstab: 1: 500

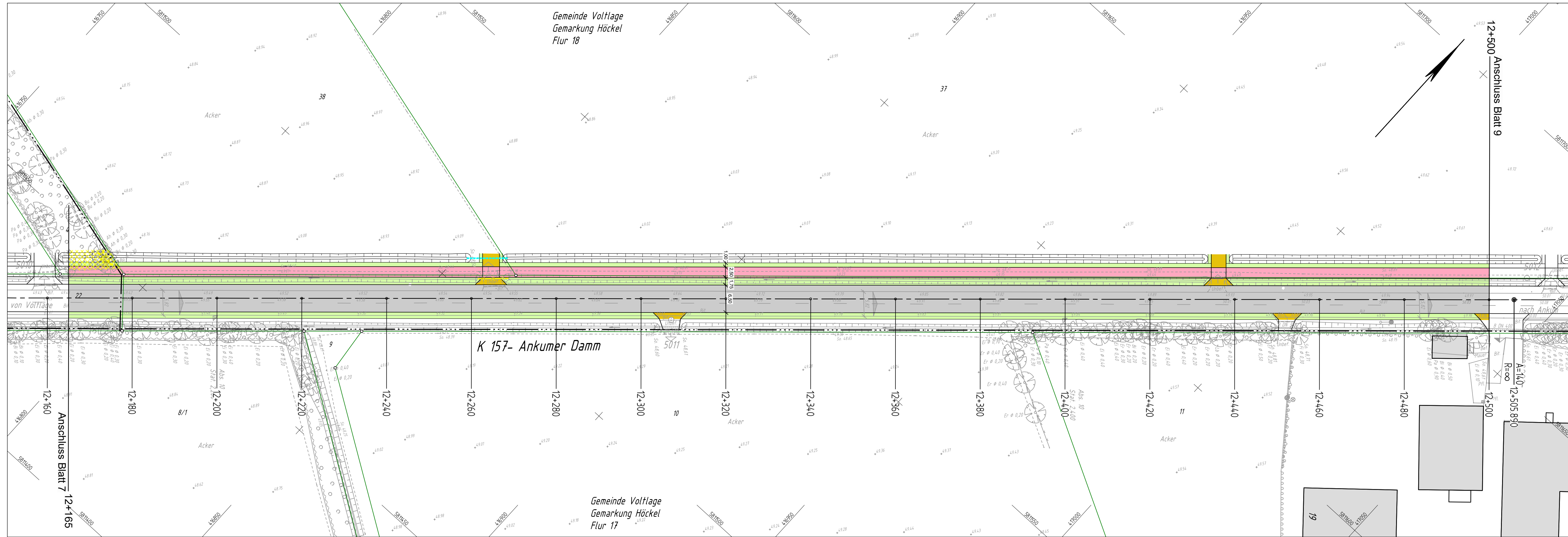
Stand vom: 2015-02-11  
 Grundlage: ALK

hergestellt: **Kataster**  
 Unterschrift / Datum

Legende	4	Stationspunkt	↑ / ↓	Zufahrt / Zugang	⊞	Verteilerkasten	⌘	Denkmal	⊗	Nadelbaum
— Gemeindegrenze	⊞	OD-Stein	⊞	Straßenablauf	⊞	Schilderpfahl, Gas	⊞	Findling	⊞	Laubgebüsch
— Gemarkungsgrenze	⊞	Ortsschild	⊞	Schieber, Wasser	⊞	Schilderpfahl, Wasser	⊞	Fahne	⊞	Nadelgebüsch
— Flurgrenze	⊞	Schild	⊞	Schacht vorhanden	⊞	Schild	⊞	Mauerpfiler 0,4	⊞	Hecke
○ Lagefestpunkt	⊞	Straßenbeleuchtung	⊞	Stützmauer	⊞	Hydrant, Unterflur	⊞	Mast Stahrohr	⊞	Zaun
	⊞	Haltestelle	⊞	Schallkasten, oberirdisch	⊞	Mauer	⊞	Laubbaum		

P:\01\_ST\011601230\_Zeichnungen\INFRAVISION\05\_lp\_00.dwg(Vestra7)





Gemeinde Voltlage  
Gemarkung Höckel  
Flur 18

K 157- Ankumer Damm

Gemeinde Voltlage  
Gemarkung Höckel  
Flur 17

Legende		4	Stationspunkt	↑ / ↓	Zufahrt / Zugang	⊞	Verteilerkasten	A	Denkmal	⊗	Nadelbaum
—	Gemeindegrenze	⊞	OD-Stein	⊞	Straßenablauf	⊞	Schilderpfahl, Gas	⊞	Findling	⊞	Laubgebüsch
---	Gemarkungsgrenze	⊞	Ortsschild	⊞	Schieber, Wasser	⊞	Schilderpfahl, Wasser	⊞	Durchlass	⊞	Nadelgebüsch
---	Flurgrenze	⊞	Schild	⊞	Hydrant, Unterflur	⊞	Schacht vorhanden	⊞	Mauerpfiler 0,4	⊞	Hecke
○	Lagefestpunkt	⊞	Straßenbeleuchtung	⊞	Schallkasten, oberirdisch	⊞	Stützmauer	⊞	Mast Stahlrohr	⊞	Zaun
		⊞	Haltestelle	⊞		⊞	Mauer	⊞	Laubbaum		

Zeichenerklärung siehe Extrablatt  
 Bezugssystem Lage: ETRS89, UTM Zone 32, Bezugssystem Höhe: DHHN 92

Entwurfsverfasser  eberhardt - die ingenieure Tecklenburg, 2021-08-	oberhardt - die ingenieure gbr Bahnhofstraße 1 49545 Tecklenburg	Kommunikation: Tel.: 05482 - 9899-100 Fax: 05482 - 9899-101 www.die-ing.de	Projekt-Nr.: 01 16 012
	bearbeitet	2021/08	cg
	gezeichnet	2021/08	us
	geprüft		

Landkreis Osnabrück  
 Die Landrätin  
 Fachdienst 9 Straßen  
 Am Schölerberg 1 49082 Osnabrück  
 Tel. 0541 501 4084 - Fax 0541 501 64084  
 E-Mail: kreisstrassen@landkreis-osnabrueck.de

Nr.	Art der Änderung	Datum	Zeichen

## VORUNTERSUCHUNG

Straße: K 157 Nächster Ort: Voltlage  
 Abschnitts-Nr.: 10 von Stat. 0,353 bis Stat. 3,330  
 Abschnitts-Nr.: 20 von Stat. 0,003 bis Stat. 0,972  
 Abschnitts-Nr.: 30 von Stat. 0,004 bis Stat. 2,818  
 Projekt-Nr.: 157.05/07/09

Unterlage : 5  
 Blatt-Nr. : 8

Lageplan  
 Maßstab: 1 : 500

Fahrbahnausbau und Radwegneubau  
 von der OD Voltlage (L 71) bis zur B 218;  
 Ausbau des Knotenpunktes von K 157 / K 154 zu einem KVP  
 von Abs.10 Stat. 2+165 bis Abs.10 Stat. 2+500

Aufgestellt:  
 Osnabrück, den \_\_\_\_ 2021  
 Landkreis Osnabrück  
 Fachdienst 9 Straßen  
 im Auftrag .....

**Vorabzug**  
 Stand: 2021-08-31

Grundplan Grundriss Blatt: 8  
 Maßnahme: K 157, von K 154 bis B 218  
 Maßstab: 1: 500  
 Stand vom: 2016-08-03  
 Feldvergleich vom: 2016-10-10

Grundplan Kataster Blatt: 8  
 Maßnahme: K 157, von K 154 bis B 218  
 Maßstab: 1: 500  
 Stand vom: 2015-02-11  
 Grundlage: ALK

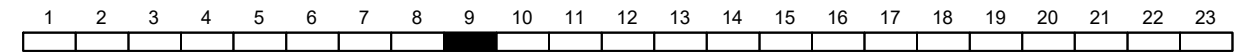
P:\01\_ST\10116012\30\_Zeichnungen\INFRAVISION\05\_lp\_00.dwg(Vestras)





Zeichenerklärung siehe Extrablatt

Bezugssystem Lage: ETRS89, UTM Zone 32, Bezugssystem Höhe: DHN 92



Entwurfsverfasser  Tecklenburg, 2021-08-	eberhardt - die ingenieure gbr Bahnhofstraße 1 49545 Tecklenburg	Kommunikation: Tel.: 05482 - 9899-100 Fax: 05482 - 9899-101 www.die-ing.de	Projekt-Nr.: 01 16 012
			Datum 2021/08
			Zeichen cg
			gezeichnet 2021/08 us
			geprüft us

 LANDKREIS OSNABRÜCK	Landkreis Osnabrück Die Landrätin Fachdienst 9 Straßen
	Am Schölerberg 1 Tel. 0541 501 4384 E-Mail: kreisstrassen@landkreis-osnabrueck.de

Nr.	Art der Änderung	Datum	Zeichen

## VORUNTERSUCHUNG

Straße: K 157    Nächster Ort: Voltlage Abschnitts-Nr.: 10 von Stat. 0,353 bis Stat. 3,330 Abschnitts-Nr.: 20 von Stat. 0,003 bis Stat. 0,972 Abschnitts-Nr.: 30 von Stat. 0,004 bis Stat. 2,818 Projekt-Nr.: 157.05/07/09	Unterlage : 5 Blatt-Nr. : 9 Lageplan Maßstab: 1 : 500
--	--

Fahrbahnausbau und Radwegneubau  
 von der OD Voltlage (L 71) bis zur B 218;  
 Ausbau des Knotenpunktes von K 157 / K 154 zu einem KVP  
 von Abs. 10 Stat. 2+500 bis Abs. 10 Stat. 2+800

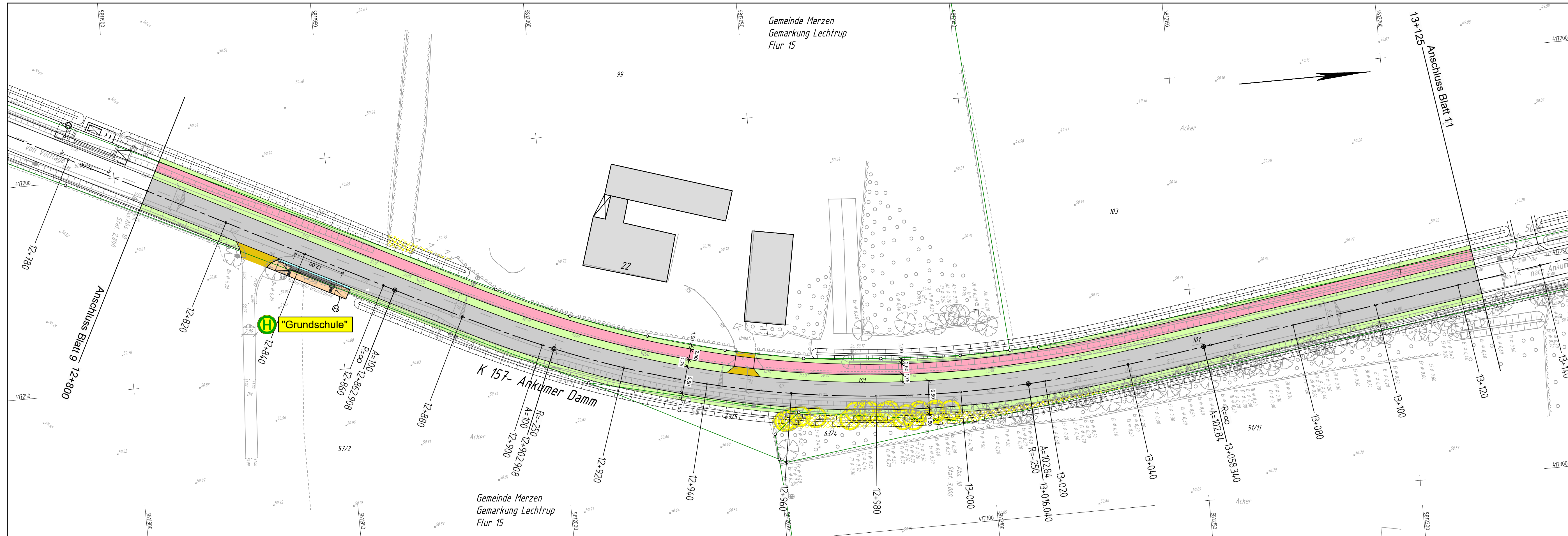
Aufgestellt: Osnabrück, den ____ 2021 Landkreis Osnabrück Fachdienst 9 Straßen im Auftrag .....	<h1 style="color: red;">Vorabzug</h1> <p>Stand: 2021-08-31</p>
---	--

Grundplan Grundriss Maßnahme: K 157, von K 154 bis B 218 Maßstab: 1: 500	Blatt: 9 Stand vom: 2016-08-03 Feldvergleich vom: 2016-10-10	eberhardt - die ingenieure gez. I.A. Spenthof, 21.10.2016 Unterschrift / Datum
--	--	--

Grundplan Kataster Maßnahme: K 157, von K 154 bis B 218 Maßstab: 1: 500	Blatt: 9 Stand vom: 2015-02-11 Grundlage: ALK	Kataster Unterschrift / Datum
---	---	----------------------------------

Legende	Stationspunkt	Zufahrt / Zugang	Verteilerkasten	Denkmal	Nadelbaum
— Gemeindegrenze	□ OD-Stein	→ / ← Durchlass	⊞ Schilderpfahl, Gas	⊞ Findling	⊞ Laubgebüsch
— Gemarkungsgrenze	□ Ortsschild	→ / ← Schieber, Wasser	⊞ Schilderpfahl, Wasser	⊞ Fahne	⊞ Nadelgebüsch
— Flurgrenze	□ Schild	⊞ Hydrant, Unterflur	⊞ Schacht vorhanden	⊞ Mauerpfeller 0.4	⊞ Hecke
○ Lagefestpunkt	□ Straßenbeleuchtung	⊞ Mast Stützrohr	⊞ Stützmauer	⊞ Mast Stützrohr	⊞ Zaun
	□ Haltestelle	⊞ Schalkasten, oberirdisch	⊞ Mauer	⊞ Laubbaum	





Legende		4	Stationspunkt	↑ / ↓	Zufahrt / Zugang	⊞	Verteilerkasten	⊞	Denkmal	⊞	Nadelbaum
—	Gemeindegrenze	⊞	OD-Stein	⊞	Straßenablauf	⊞	Schilderpfahl, Gas	⊞	Findling	⊞	Laubgebüsch
—	Gemarkungsgrenze	⊞	Ortsschild	⊞	Schieber, Wasser	⊞	Schilderpfahl, Wasser	⊞	Durchlass	⊞	Nadelgebüsch
—	Flurgrenze	⊞	Schild	⊞	Hydrant, Unterflur	⊞	Schacht vorhanden	⊞	Mauerpfeiler 0,4	⊞	Hecke
○	Lagefestpunkt	⊞	Straßenbeleuchtung	⊞	Schallkasten, oberirdisch	⊞	Stützmauer	⊞	Mast Stahlrohr	⊞	Zaun
		⊞	Haltestelle	⊞		⊞	Mauer	⊞	Laubbaum		

Zeichenerklärung siehe Extrablatt			
Bezugssystem Lage: ETRS89, UTM Zone 32, Bezugssystem Höhe: DHHN 92			
1 2 3 4 5 6 7 8 9 10 11 12 13 14 15 16 17 18 19 20 21 22 23			
Entwurfsverfasser  Tecklenburg, 2021-08-	oberhardt - die ingenieure gbr Bahnhofstraße 1 49545 Tecklenburg	Kommunikation: Tel.: 05482 - 9899-100 Fax: 05482 - 9899-101 www.die-ing.de	
	Projekt-Nr.: 01 16 012	Datum	
	bearbeitet	2021/08	cg
	gezeichnet	2021/08	us
geprüft			

 LANDKREIS OSNABRÜCK	Landkreis Osnabrück Die Landrätin Fachdienst 9 Straßen Am Schölerberg 1 Tel. 0541 501 4084 - Fax 0541 501 64084 E-Mail: kreisstrassen@landkreis-osnabrueck.de
	49082 Osnabrück Tel. 0541 501 4084 - Fax 0541 501 64084 E-Mail: kreisstrassen@landkreis-osnabrueck.de

Nr.	Art der Änderung	Datum	Zeichen

## VORUNTERSUCHUNG

Straße: K 157 Nächster Ort: Voltlage Abschnitts-Nr.: 10 von Stat. 0,353 bis Stat. 3,330 Abschnitts-Nr.: 20 von Stat. 0,003 bis Stat. 0,972 Abschnitts-Nr.: 30 von Stat. 0,004 bis Stat. 2,818 Projekt-Nr.: 157.05/07/09	Unterlage : 5 Blatt-Nr. : 10 Lageplan Maßstab: 1 : 500
---	---

Fahrbahnausbau und Radwegneubau  
 von der OD Voltlage (L 71) bis zur B 218;  
 Ausbau des Knotenpunktes von K 157 / K 154 zu einem KVP  
 von Abs.10 Stat. 2+800 bis Abs.10 Stat. 3+125

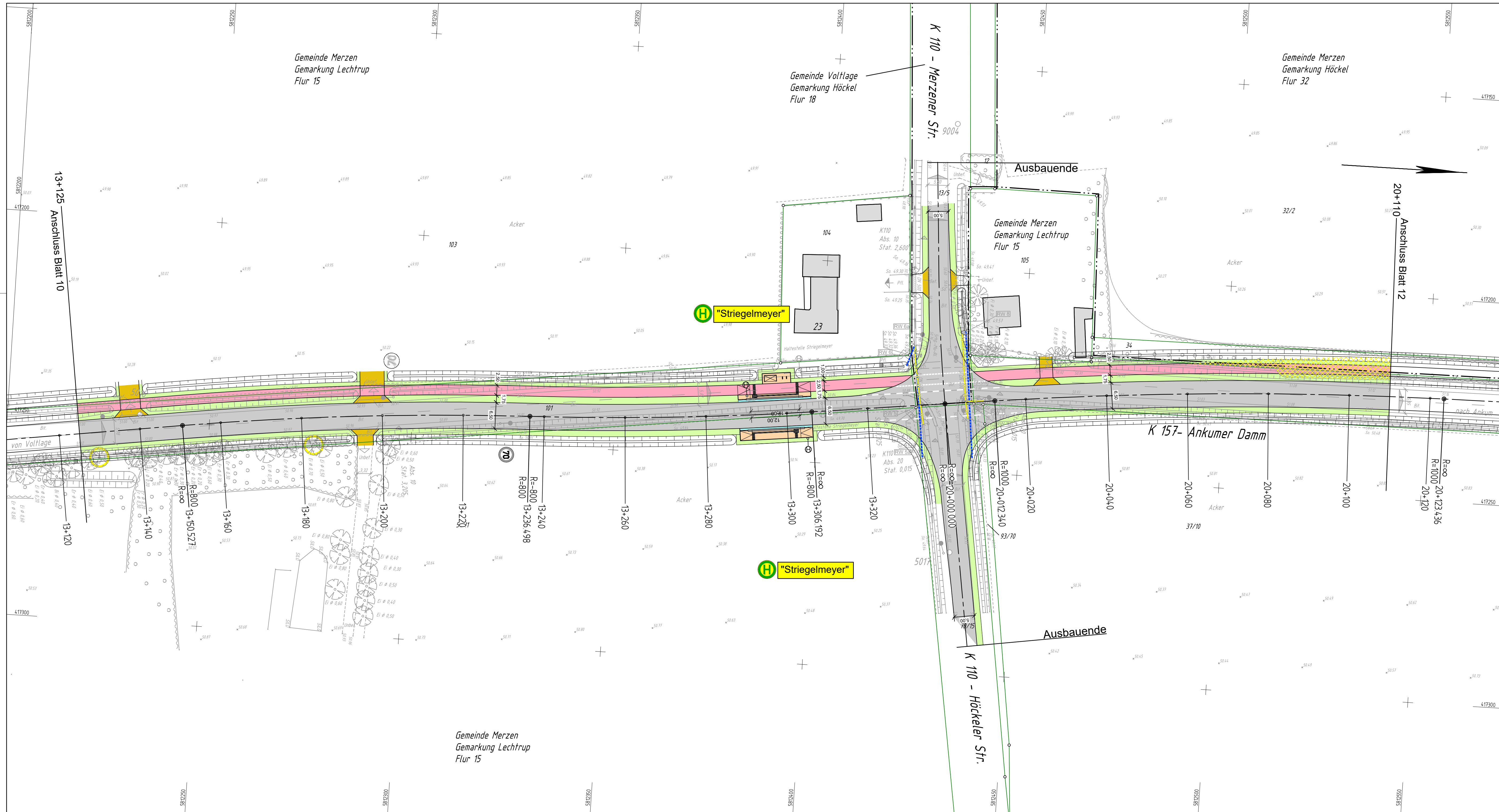
Aufgestellt: Osnabrück, den ____ 2021 Landkreis Osnabrück Fachdienst 9 Straßen im Auftrag .....	<b>Vorabzug</b> Stand: 2021-08-31
---	--------------------------------------

Grundplan Grundriss Maßnahme: K 157, von K 154 bis B 218 Maßstab: 1: 500	Blatt: 10 Stand vom: 2016-08-03 Feldvergleich vom: 2016-10-10
--	---

Grundplan Kataster Maßnahme: K 157, von K 154 bis B 218 Maßstab: 1: 500	Blatt: 10 Stand vom: 2015-02-11 Grundlage: ALK
---	--

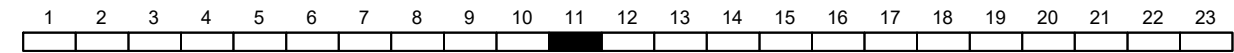
P:\01\_ST\011601230\_Zeichnungen\INFRAVISION\05\_lp\_00.dwg(Vestra10)





Zeichenerklärung siehe Extrablatt

Bezugssystem Lage: ETRS89, UTM Zone 32, Bezugssystem Höhe: DHHN 92



Entwurfsverfasser  Tecklenburg, 2021-08-	eberhardt - die ingenieure gbr Bahnhofstraße 1 49545 Tecklenburg	Kommunikation: Tel: 05482 - 9899-100 Fax: 05482 - 9899-101 www.die-ing.de	Projekt-Nr.: 01 16 012
			Datum 2021/08
			Zeichen cg
			gezeichnet 2021/08 us
			geprüft

 <b>Landkreis Osnabrück</b> Die Landrätin Fachdienst 9 Straßen	Am Scholierberg 1 Tel: 0541 501 4884 E-Mail: kreisstrassen@landkreis-osnabrueck.de	49082 Osnabrück Fax: 0541 501 64084
	Tecklenburg, 2021-08-	

Nr.	Art der Änderung	Datum	Zeichen

## VORUNTERSUCHUNG

Straße: K 157    Nächster Ort: Voltlage Abschnitts-Nr.: 10 von Stat. 0,353 bis Stat. 3,330 Abschnitts-Nr.: 20 von Stat. 0,003 bis Stat. 0,972 Abschnitts-Nr.: 30 von Stat. 0,004 bis Stat. 2,818	Unterlage : 5 Blatt-Nr. : 11 Lageplan Maßstab: 1 : 500
---	---

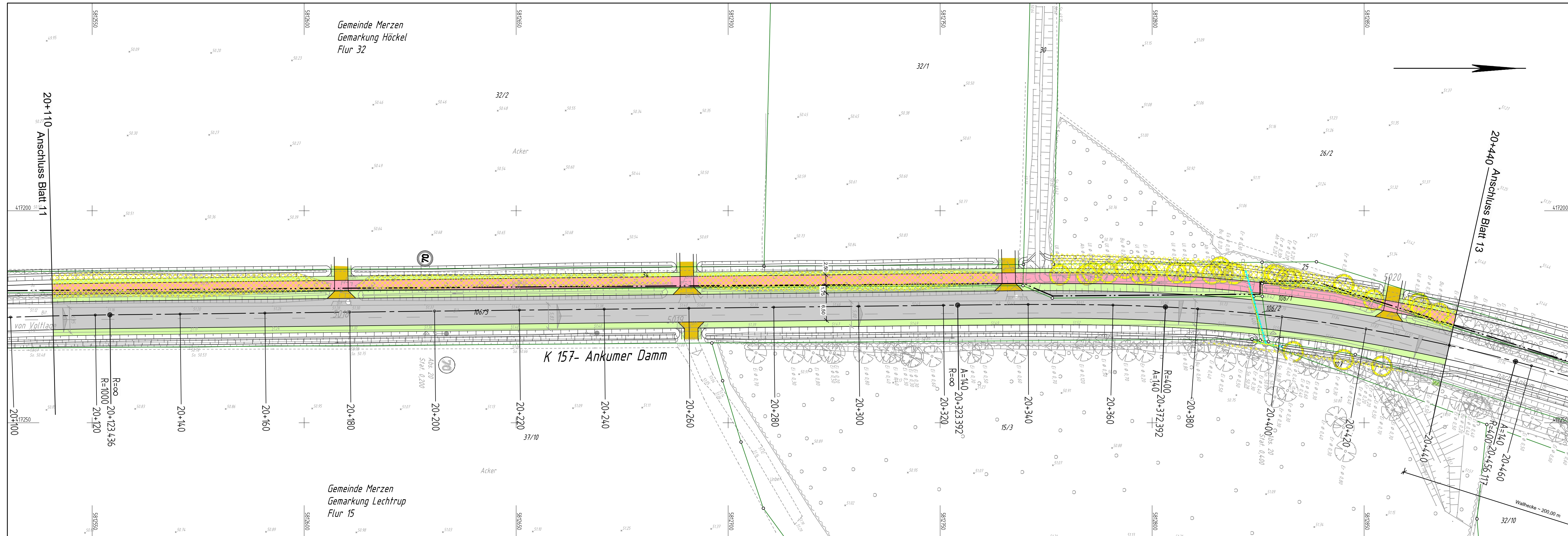
Fahrbahnausbau und Radwegneubau  
 von der OD Voltlage (L 71) bis zur B 218;  
 Ausbau des Knotenpunktes von K 157 / K 154 zu einem KVP  
 von Abs. 10 Stat. 3+125 bis Abs. 20 Stat. 0+110

Aufgestellt: Osnabrück, den ____ 2021 Landkreis Osnabrück Fachdienst 9 Straßen im Auftrag .....	<h1 style="color: red;">Vorabzug</h1> <p>Stand: 2021-08-31</p>
---	--

Legende		Stationspunkt		Zufahrt / Zugang		Verteilerkasten		Denkmal		Nadelbaum	
—	Gemeindegrenze	□	OD-Stein	→ / ←	Straßenablauf	□	Schildepfehl, Gas	□	Findling	⊗	Laubgehölz
---	Gemarkungsgrenze	□	Ortschild	→	Durchlass	□	Schildepfehl, Wasser	□	Fähne	⊗	Nadelgehölz
---	Flurgrenze	□	Schild	→	Schieber, Wasser	□	Schacht vorhanden	□	Mauerpfeiler 0,4	⊗	Hecke
○	Lagefestpunkt	□	Straßenbeleuchtung	→	Hydrant, Unterflur	□	Stützmauer	□	Mast Stahlrohr	⊗	Zaun
		□	Haltestelle	→	Schaltkasten, oberirdisch	□	Mauer	□	Laubbaum		

<b>Grundplan Grundriss</b> Blatt: 11 Maßnahme: K 157, von K 154 bis B 218 Maßstab: 1:500	Stand vom: 2016-08-03 Feldvergleich vom: 2016-10-10	Stand vom: 2016-08-03 Stand vom: 2016-10-10	Projekt-Nr.: 157.05/07/09 Stand vom: 2016-08-03 Stand vom: 2016-10-10
<b>Grundplan Kataster</b> Blatt: 11 Maßnahme: K 157, von K 154 bis B 218 Maßstab: 1:500	Stand vom: 2015-02-11 Grundlage: ALK	Stand vom: 2015-02-11 Grundlage: ALK	Stand vom: 2015-02-11 Grundlage: ALK





Zeichenerklärung siehe Extrablatt

Bezugssystem Lage: ETRS89, UTM Zone 32, Bezugssystem Höhe: DHHN 92

1 2 3 4 5 6 7 8 9 10 11 12 13 14 15 16 17 18 19 20 21 22 23

Entwurfsverfasser  Tecklenburg, 2021-08-	eberhardt - die ingenieure gbr Bahnhofstraße 1 49545 Tecklenburg	Kommunikation: Tel.: 05482 - 9899-100 Fax: 05482 - 9899-101 www.die-ing.de	Projekt-Nr.: 01 16 012
	bearbeitet	2021/08	cg
	gezeichnet	2021/08	us
	geprüft		

Landkreis Osnabrück  
Die Landrätin  
Fachdienst 9 Straßen

Am Schölerberg 1 49082 Osnabrück  
Tel. 0541 501 4084 Fax 0541 501 64084  
E-Mail: kreisstrassen@landkreis-osnabrueck.de

Nr.	Art der Änderung	Datum	Zeichen

## VORUNTERSUCHUNG

Straße: K 157 Nächster Ort: Voltlage

Unterlage : 5  
Blatt-Nr. : 12

Lageplan  
Maßstab: 1 : 500

Abschnitts-Nr.: 10 von Stat. 0,353 bis Stat. 3,330  
Abschnitts-Nr.: 20 von Stat. 0,003 bis Stat. 0,972  
Abschnitts-Nr.: 30 von Stat. 0,004 bis Stat. 2,818

Projekt-Nr.: 157.05/07/09

Fahrbahnausbau und Radwegneubau  
von der OD Voltlage (L 71) bis zur B 218;  
Ausbau des Knotenpunktes von K 157 / K 154 zu einem KVP  
von Abs.20 Stat. 0+110 bis Abs.20 Stat. 0+440

Aufgestellt:  
Osnabrück, den \_\_\_\_ 2021  
Landkreis Osnabrück  
Fachdienst 9 Straßen

im Auftrag .....

**Vorabzug**  
Stand: 2021-08-31

Legende	4	Stationspunkt	↑ / ↓	Zufahrt / Zugang	⊞	Verteilerkasten	⌘	Denkmal	⊗	Nadelbaum
— Gemeindegrenze	⊞	OD-Stein	⊞	Straßenablauf	⊞	Schilderpfahl, Gas	⊞	Findling	⊞	Laubgebüsch
— Gemarkungsgrenze	⊞	Ortsschild	⊞	Straßenablauf	⊞	Schilderpfahl, Wasser	⊞	Fahne	⊞	Nadelgebüsch
— Flurgrenze	⊞	Schild	⊞	Schieber, Wasser	⊞	Schacht vorhanden	⊞	Mauerpfiler 0,4	⊞	Hecke
○ Lagefestpunkt	⊞	Straßenbeleuchtung	⊞	Hydrant, Unterflur	⊞	Stützmauer	⊞	Mast Stahlrohr	⊞	Zaun
	⊞	Haltestelle	⊞	Schallkasten, oberirdisch	⊞	Mauer	⊞	Laubbaum	⊞	

Grundplan Grundriss Blatt: 12

Maßnahme: K 157, von K 154 bis B 218  
Maßstab: 1: 500

Stand vom: 2016-08-03  
Feldvergleich vom: 2016-10-10

hergestellt: eberhardt - die ingenieure  
gez. i.A. Spenthof, 21.10.2016  
Unterschrift / Datum

Grundplan Kataster Blatt: 12

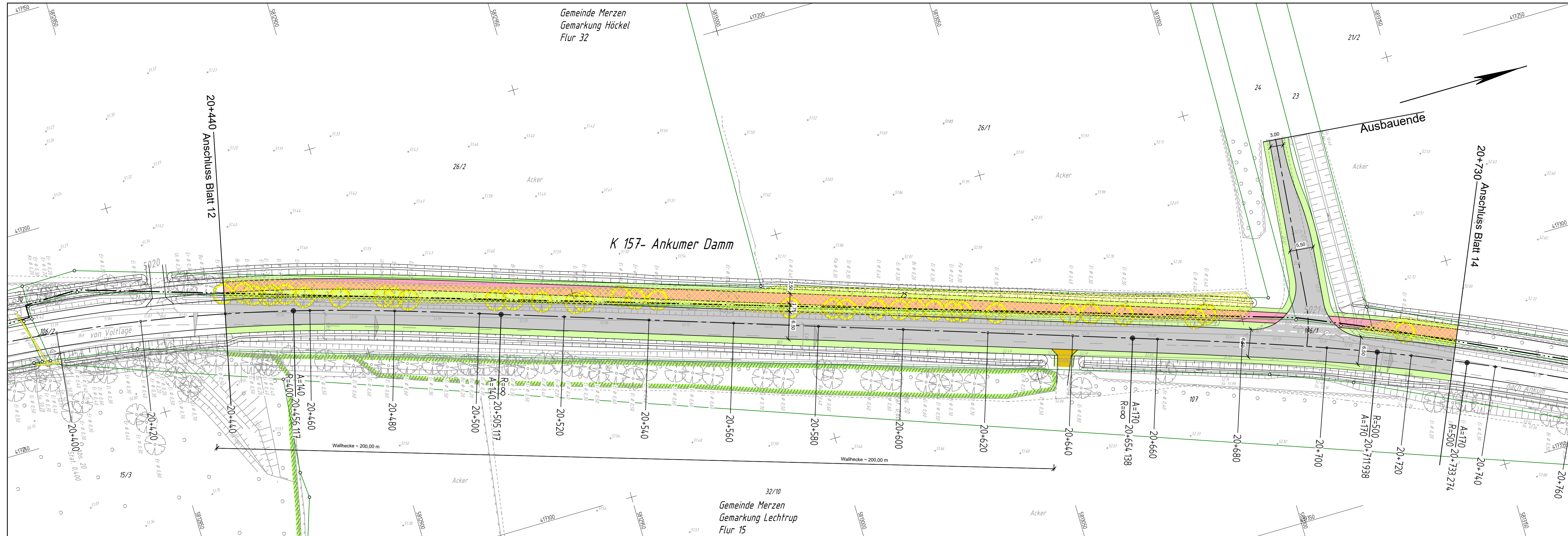
Maßnahme: K 157, von K 154 bis B 218  
Maßstab: 1: 500

Stand vom: 2015-02-11  
Grundlage: ALK

hergestellt: Kataster  
Unterschrift / Datum

P:\01\_ST\011601230\_Zeichnungen\INFRAVISION\05\_lp\_00.dwg(Vestra12)





Zeichenerklärung siehe Extrablatt		
Bezugssystem Lage: ETRS89, UTM Zone 32, Bezugssystem Höhe: DHHN 92		
1 2 3 4 5 6 7 8 9 10 11 12 13 14 15 16 17 18 19 20 21 22 23		
Entwurfsverfasser <b>eberhardt</b> die Ingenieure	oberhardt - die ingenieure gbr Bahnhofstraße 1 49545 Tecklenburg	Kommunikation: Tel.: 05482 - 9899-100 Fax: 05482 - 9899-101 www.die-ing.de
	Projekt-Nr.: 01 16 012	
bearbeitet	Datum	Zeichen
gezeichnet	2021/08	cg
geprüft	2021/08	us
Tecklenburg, 2021-08-		

<b>LANDKREIS OSNABRÜCK</b>	Landkreis Osnabrück Die Landrätin Fachdienst 9 Straßen
	Am Schölerberg 1 Tel. 0541 501 4084 - Fax 0541 501 64084 E-Mail: kreisstrassen@landkreis-osnabrueck.de

Nr.	Art der Änderung	Datum	Zeichen

## VORUNTERSUCHUNG

Straße: K 157	Nächster Ort: Voltlage	Unterlage : 5
Abschnitts-Nr.: 10 von Stat. 0,353 bis Stat. 3,330		Blatt-Nr.: 13
Abschnitts-Nr.: 20 von Stat. 0,003 bis Stat. 0,972		Lageplan
Abschnitts-Nr.: 30 von Stat. 0,004 bis Stat. 2,818		Maßstab: 1 : 500
Projekt-Nr.: 157.05/07/09		

Fahrbahnausbau und Radwegneubau  
von der OD Voltlage (L 71) bis zur B 218;  
Ausbau des Knotenpunktes von K 157 / K 154 zu einem KVP  
von Abs.20 Stat. 0+440 bis Abs.20 Stat. 0+730

Aufgestellt:  
Osnabrück, den \_\_\_\_ 2021  
Landkreis Osnabrück  
Fachdienst 9 Straßen  
im Auftrag .....

**Vorabzug**  
Stand: 2021-08-31

Legende	4	Stationspunkt	↑ / ↓	Zufahrt / Zugang	Verteilerkasten	Denkmal	Nadelbaum
— Gemeindegrenze	□	OD-Stein	▬	Straßenablauf	⊞	Findling	⊞
— Gemarkungsgrenze	□	Ortsschild	▬	Schilderpfahl, Wasser	⊞	Fahne	⊞
— Flurgrenze	□	Schild	⊞	Schieber, Wasser	⊞	Mauerpfiler 0,4	⊞
○ Lagefestpunkt	⊞	Straßenbeleuchtung	⊞	Hydrant, Unterflur	⊞	Mast Stahlrohr	⊞
	⊞	Haltestelle	⊞	Schallkasten, oberirdisch	⊞	Laubbaum	⊞
	⊞		⊞		⊞	Laubgebüsch	⊞
	⊞		⊞		⊞	Nadelgebüsch	⊞
	⊞		⊞		⊞	Hecke	⊞
	⊞		⊞		⊞	Zaun	⊞

Grundplan Grundriss	Blatt: 13
Maßnahme: K 157, von K 154 bis B 218	Stand vom: 2016-08-03
Maßstab: 1: 500	Feldvergleich vom: 2016-10-10

Grundplan Kataster	Blatt: 13
Maßnahme: K 157, von K 154 bis B 218	Stand vom: 2015-02-11
Maßstab: 1: 500	Grundlage: ALK

P:\01\_ST\011601230\_Zeichnungen\INFRAVISION\05\_lp\_00.dwg(Vestra13)





Zeichenerklärung siehe Extrablatt

Bezugssystem Lage: ETRS89, UTM Zone 32, Bezugssystem Höhe: DHNN 92

1 2 3 4 5 6 7 8 9 10 11 12 13 14 15 16 17 18 19 20 21 22 23

Entwurfsverfasser		Projekt-Nr.: 01 16 012	
eberhardt - die ingenieure gbr Bahnhofstraße 1 49545 Tecklenburg		Kommunikation: Tel. 05482 - 9899-100 Fax: 05482 - 9899-101 www.die-ing.de	
Tecklenburg, 2021-08-		bearbeitet	2021/08 cg
		gezeichnet	2021/08 us
		geprüft	


**Landkreis Osnabrück**  
 Die Landrätin  
 Fachdienst 9 Straßen  
 Am Schölerberg 1 49082 Osnabrück  
 Tel. 0541 501 4084 Fax 0541 501 64084  
 E-Mail: kreisstrassen@landkreis-osnabrueck.de

Nr.	Art der Änderung	Datum	Zeichen

## VORUNTERSUCHUNG

Straße: K 157	Nächster Ort: Voltlage	Unterlage : 5
Abschnitts-Nr.: 10 von Stat. 0,353 bis Stat. 3,330		Blatt-Nr.: 14
Abschnitts-Nr.: 20 von Stat. 0,003 bis Stat. 0,972		Lageplan
Abschnitts-Nr.: 30 von Stat. 0,004 bis Stat. 2,818		Maßstab: 1 : 500

Projekt-Nr.: 157.05/07/09  
**Fahrbahnausbau und Radwegneubau**  
 von der OD Voltlage (L 71) bis zur B 218;  
**Ausbau des Knotenpunktes von K 157 / K 154 zu einem KVP**  
 von Abs.20 Stat. 0+730 bis Abs.30 Stat. 0+075

Aufgestellt:  
 Osnabrück, den ... 2021  
 Landkreis Osnabrück  
 Fachdienst 9 Straßen  
 im Auftrag .....

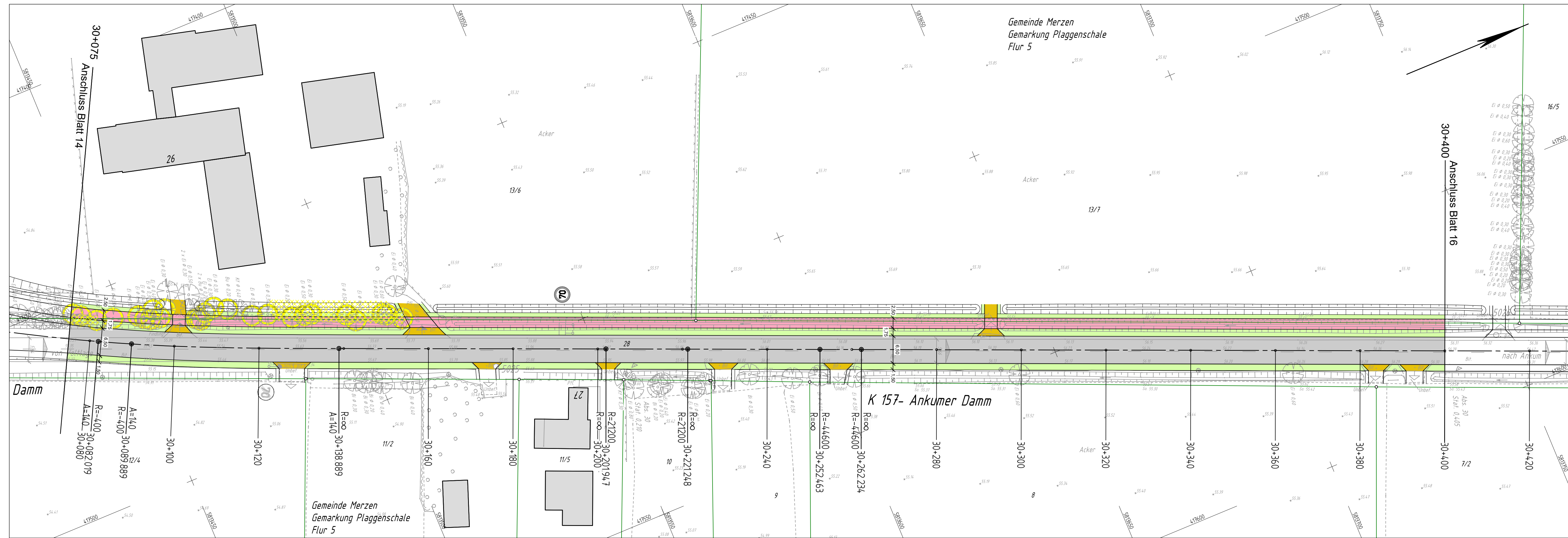
**Vorabzug**  
Stand: 2021-08-31

<b>Grundplan Grundriss</b>	<b>Blatt: 14</b>	 eberhardt - die ingenieure gez. i.A. Spenhof, 21.10.2016 Unterschrift / Datum
Maßnahme: K 157, von K 154 bis B 218 Maßstab: 1: 500	Stand vom: 2016-08-03 Feldvergleich vom: 2016-10-10	

<b>Grundplan Kataster</b>	<b>Blatt: 14</b>	Kataster Unterschrift / Datum
Maßnahme: K 157, von K 154 bis B 218 Maßstab: 1: 500	Stand vom: 2015-02-11 Grundlage: ALK	

Legende		Zufahrt / Zugang		Verteilerkasten		Denkmal		Nadelbaum	
	Gemeindegrenze		Straßenablauf		Verteilerkasten		Denkmal		Nadelbaum
	Gemarkungsgrenze		Durchlass		Schilderplan, Gas		Fahne		Laubgehölz
	Fluglinie		Schicht		Schicht vorhanden		Mauer		Hecke
	Lagefestpunkt		Haltestelle		Hydrant, Unterflur		Mast Stahlnohr		Zaun
			Haltestelle		Schallkasten, oberirdisch		Laubbaum		





Legende		4	Stationspunkt	↑ / ↓	Zufahrt / Zugang	⊞	Verteilerkasten	⌘	Denkmal	⊗	Nadelbaum
—	Gemeindegrenze	⊞	OD-Stein	⊞	Straßenablauf	⊞	Schilderpfahl, Gas	⊞	Findling	⊞	Laubgebüsch
—	Gemarkungsgrenze	⊞	Ortsschild	⊞	Schieber, Wasser	⊞	Schilderpfahl, Wasser	⊞	Durchlass	⊞	Nadelgebüsch
—	Flurgrenze	⊞	Schild	⊞	Schacht vorhanden	⊞	Schieber, Wasser	⊞	Mauerpfiler 0,4	⊞	Hecke
○	Lagefestpunkt	⊞	Straßenbeleuchtung	⊞	Hydrant, Unterflur	⊞	Schacht vorhanden	⊞	Mast Stahlrohr	⊞	Zaun
		⊞	Haltestelle	⊞	Schallkasten, oberirdisch	⊞	Schacht vorhanden	⊞	Laubbaum		

Zeichenerklärung siehe Extrablatt		
Bezugssystem Lage: ETRS89, UTM Zone 32, Bezugssystem Höhe: DHHN 92		
1 2 3 4 5 6 7 8 9 10 11 12 13 14 15 16 17 18 19 20 21 22 23		
Entwurfsverfasser	oberhardt - die ingenieure gbr Bahnhofstraße 1 49545 Tecklenburg	Kommunikation: Tel.: 05482 - 9899-100 Fax: 05482 - 9899-101 www.die-ing.de
Projekt-Nr.:	01 16 012	
bearbeitet	2021/08	cg
gezeichnet	2021/08	us
geprüft		
Tecklenburg, 2021-08-		

	<b>Landkreis Osnabrück</b> Die Landrätin Fachdienst 9 Straßen Am Schölerberg 1 Tel. 0541 501 4084 - Fax 0541 501 64084 E-Mail: kreisstrassen@landkreis-osnabrueck.de
--	---

Nr.	Art der Änderung	Datum	Zeichen

## VORUNTERSUCHUNG

Straße: K 157	Nächster Ort: Voltlage	Unterlage : 5
Abschnitts-Nr.: 10 von Stat. 0,353 bis Stat. 3,330		Blatt-Nr. : 15
Abschnitts-Nr.: 20 von Stat. 0,003 bis Stat. 0,972		Lageplan
Abschnitts-Nr.: 30 von Stat. 0,004 bis Stat. 2,818		Maßstab: 1 : 500
Projekt-Nr.: 157.05/07/09		

Fahrbahnausbau und Radwegneubau  
 von der OD Voltlage (L 71) bis zur B 218;  
 Ausbau des Knotenpunktes von K 157 / K 154 zu einem KVP  
 von Abs.30 Stat. 0+075 bis Abs.30 Stat. 0+400

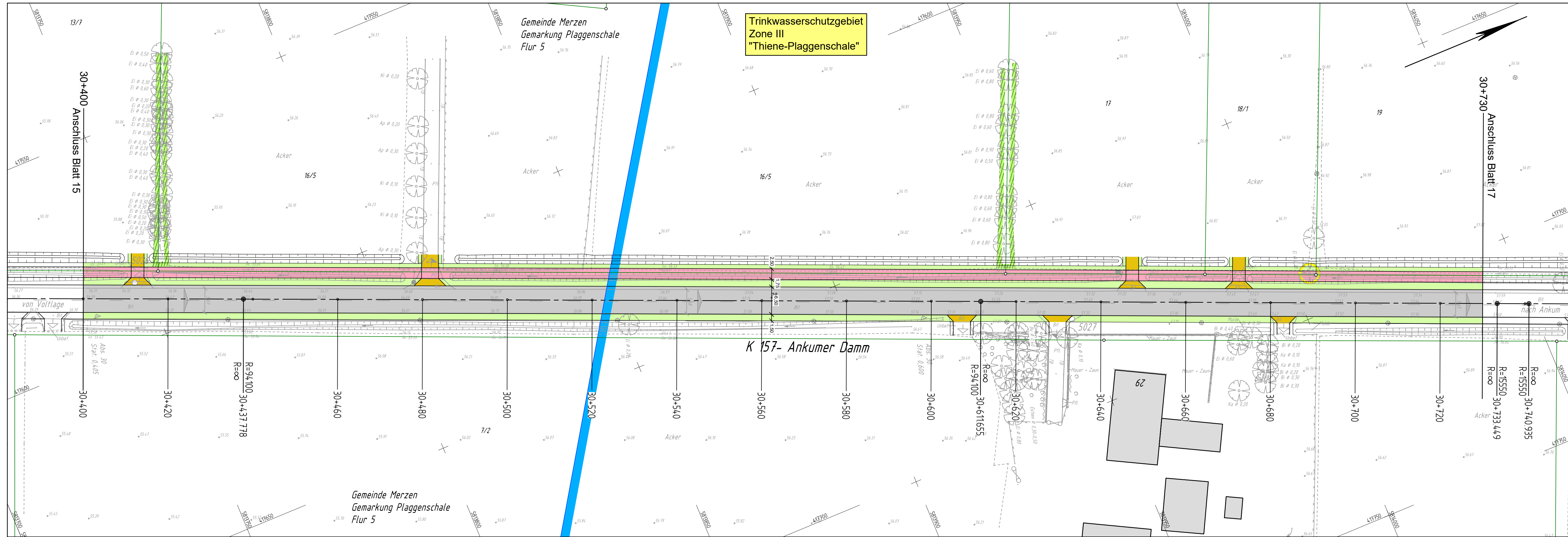
Aufgestellt: Osnabrück, den ____ 2021 Landkreis Osnabrück Fachdienst 9 Straßen	<b>Vorabzug</b> Stand: 2021-08-31
im Auftrag .....	

<b>Grundplan Grundriss</b> Maßnahme: K 157, von K 154 bis B 218 Maßstab: 1: 500	<b>Blatt: 15</b> Stand vom: 2016-08-03 Feldvergleich vom: 2016-10-10
---	--

<b>Grundplan Kataster</b> Maßnahme: K 157, von K 154 bis B 218 Maßstab: 1: 500	<b>Blatt: 15</b> Stand vom: 2015-02-11 Grundlage: ALK
--	---

P:\01\_ST\011601230\_Zeichnungen\INFRAVISION\05\_lp\_00.dwg(Vestra15)





Trinkwasserschutzgebiet  
Zone III  
"Thiene-Plaggenschale"

Gemeinde Merzen  
Gemarkung Plaggenschale  
Flur 5

Acker

Acker

K 157- Ankumer Damm

Gemeinde Merzen  
Gemarkung Plaggenschale  
Flur 5

Legende		Stationspunkt	Zufahrt / Zugang	Verteilerkasten	Denkmal	Nadelbaum
—	Gemeindegrenze	OD-Stein	Straßenablauf	Schilderpfahl, Gas	Findling	Laubgebüsch
---	Gemarkungsgrenze	Ortsschild	Schieber, Wasser	Schilderpfahl, Wasser	Durchlass	Nadelgebüsch
---	Flurgrenze	Schild	Hydrant, Unterflur	Schacht vorhanden	Mauerpfiler 0,4	Hecke
o	Lagefestpunkt	Straßenbeleuchtung	Schallkasten, oberirdisch	Stützmauer	Mast Stahlrohr	Zaun
		Haltestelle		Mauer	Laubbaum	

Zeichenerklärung siehe Extrablatt  
Bezugssystem Lage: ETRS89, UTM Zone 32, Bezugssystem Höhe: DHHN 92

Entwurfsverfasser  eberhardt - die ingenieure Tecklenburg, 2021-08-	Projektnr.: 01 16 012
	bearbeitet 2021/08 cg
	gezeichnet 2021/08 us
	geprüft

Landkreis Osnabrück  
Die Landrätin  
Fachdienst 9 Straßen  
Am Schölerberg 1 49082 Osnabrück  
Tel. 0541 501 4084 Fax 0541 501 64084  
E-Mail: kreisstrassen@landkreis-osnabrueck.de

Nr.	Art der Änderung	Datum	Zeichen

## VORUNTERSUCHUNG

Straße: K 157 Nächster Ort: Voltlage  
Abschnitts-Nr.: 10 von Stat. 0,353 bis Stat. 3,330  
Abschnitts-Nr.: 20 von Stat. 0,003 bis Stat. 0,972  
Abschnitts-Nr.: 30 von Stat. 0,004 bis Stat. 2,818  
Projekt-Nr.: 157.05/07/09

Unterlage : 5  
Blatt-Nr. : 16  
Lageplan  
Maßstab: 1 : 500

Fahrbahnausbau und Radwegneubau  
von der OD Voltlage (L 71) bis zur B 218;  
Ausbau des Knotenpunktes von K 157 / K 154 zu einem KVP  
von Abs.30 Stat. 0+400 bis Abs.30 Stat. 0+730

Aufgestellt:  
Osnabrück, den \_\_\_\_ 2021  
Landkreis Osnabrück  
Fachdienst 9 Straßen  
im Auftrag .....

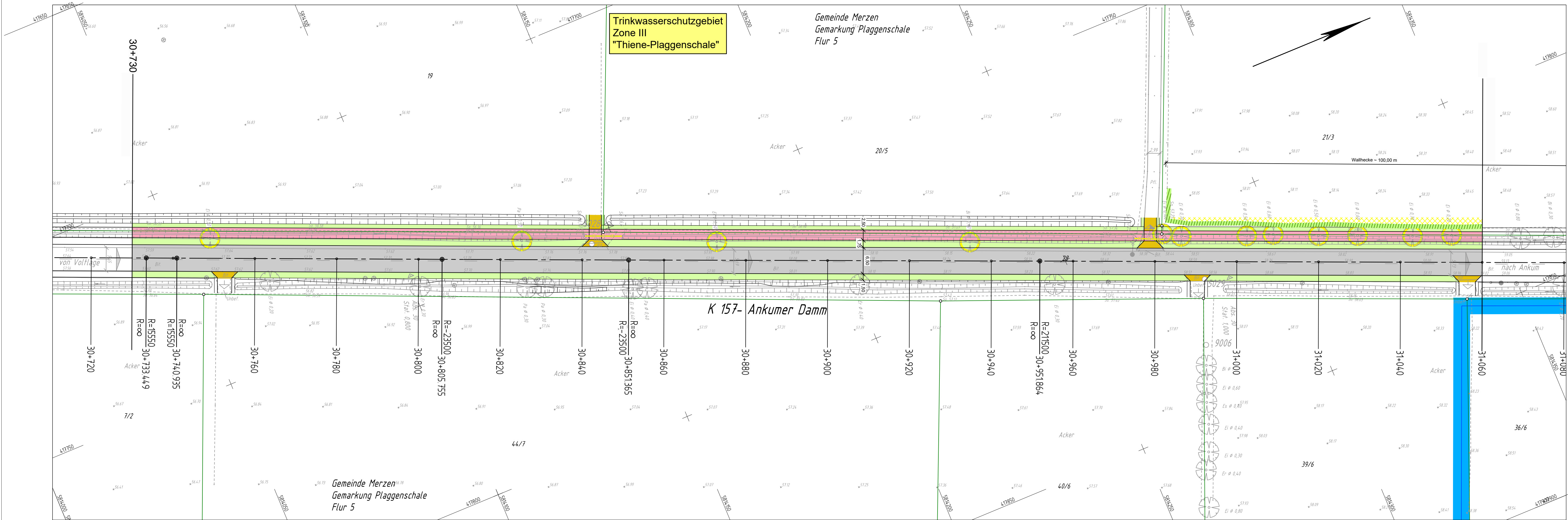
**Vorabzug**  
Stand: 2021-08-31

Grundplan Grundriss Blatt: 16  
Maßnahme: K 157, von K 154 bis B 218  
Maßstab: 1: 500  
Stand vom: 2016-08-03  
Feldvergleich vom: 2016-10-10

Grundplan Kataster Blatt: 16  
Maßnahme: K 157, von K 154 bis B 218  
Maßstab: 1: 500  
Stand vom: 2015-02-11  
Grundlage: ALK

P:\01\_ST\011601230\_Zeichnungen\INFRAVISION\05\_lp\_00.dwg(Vestra16)





Trinkwasserschutzgebiet  
Zone III  
"Thiene-Plaggenschale"

Gemeinde Merzen  
Gemarkung Plaggenschale  
Flur 5

K 157- Ankumer Damm

Gemeinde Merzen  
Gemarkung Plaggenschale  
Flur 5

Legende		4	Stationspunkt	↑ / ↓	Zufahrt / Zugang	⊞	Verteilerkasten	⌘	Denkmal	⊗	Nadelbaum
—	Gemeindegrenze	□	OD-Stein	⊞	Straßenablauf	⊞	Schilderpfahl, Gas	⌘	Findling	⊗	Laubgebüsch
---	Gemarkungsgrenze	□	Ortsschild	⊞	Schilderpfahl, Wasser	⊞	Schieber, Wasser	⌘	Durchlass	⊗	Nadelgebüsch
---	Flurgrenze	□	Schild	⊞	Schieber, Wasser	⊞	Schacht vorhanden	⌘	Mauerpfiler 0,4	⊗	Hecke
○	Lagefestpunkt	□	Straßenbeleuchtung	⊞	Hydrant, Unterflur	⊞	Stützmauer	⌘	Mast Stahlrohr	⊗	Zaun
		□	Haltestelle	⊞	Schallkasten, oberirdisch	⊞	Mauer	⌘	Laubbaum		

Zeichenerklärung siehe Extrablatt			
Bezugssystem Lage: ETRS89, UTM Zone 32, Bezugssystem Höhe: DHHN 92			
1 2 3 4 5 6 7 8 9 10 11 12 13 14 15 16 17 18 19 20 21 22 23			
Entwurfsverfasser  Tecklenburg, 2021-08-	oberhardt - die ingenieure gbr Bahnhofstraße 1 49545 Tecklenburg	Kommunikation: Tel.: 05482 - 9899-100 Fax: 05482 - 9899-101 www.die-ing.de	
	Projekt-Nr.: 01 16 012	Datum	
	bearbeitet	2021/08	cg
	gezeichnet	2021/08	us
geprüft			

 LANDKREIS OSNABRÜCK	Landkreis Osnabrück Die Landrätin Fachdienst 9 Straßen Am Schölerberg 1 Tel. 0541 501 4084 E-Mail: kreisstrassen@landkreis-osnabrueck.de	49082 Osnabrück Fax 0541 501 64084

Nr.	Art der Änderung	Datum	Zeichen

## VORUNTERSUCHUNG

Straße: K 157 Nächster Ort: Voltlage Abschnitts-Nr.: 10 von Stat. 0,353 bis Stat. 3,330 Abschnitts-Nr.: 20 von Stat. 0,003 bis Stat. 0,972 Abschnitts-Nr.: 30 von Stat. 0,004 bis Stat. 2,818 Projekt-Nr.: 157.05/07/09	Unterlage : 5 Blatt-Nr. : 17 Lageplan Maßstab: 1 : 500
---	---

Fahrbahnausbau und Radwegneubau  
von der OD Voltlage (L 71) bis zur B 218;  
Ausbau des Knotenpunktes von K 157 / K 154 zu einem KVP  
von Abs.30 Stat. 0+735 bis Abs.30 Stat. 1+060

Aufgestellt:  
Osnabrück, den \_\_\_\_ 2021  
Landkreis Osnabrück  
Fachdienst 9 Straßen  
im Auftrag .....

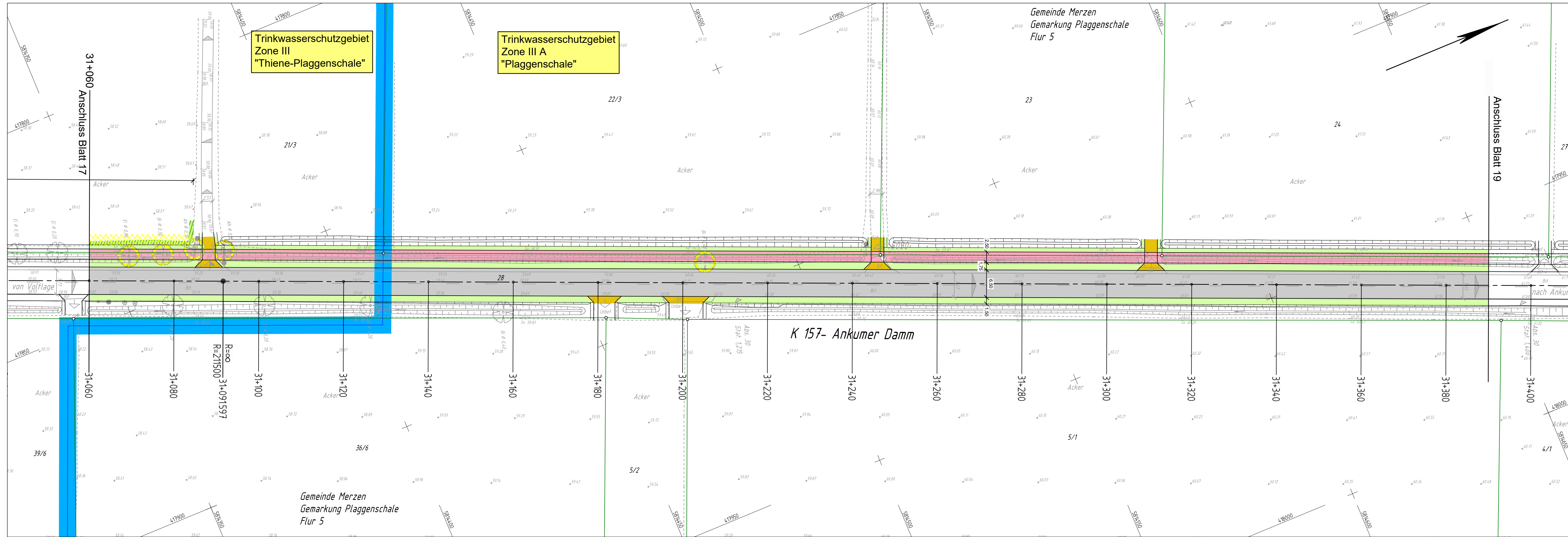
**Vorabzug**  
Stand: 2021-08-31

Grundplan Grundriss Maßnahme: K 157, von K 154 bis B 218 Maßstab: 1: 500	Blatt: 17 Stand vom: 2016-08-03 Feldvergleich vom: 2016-10-10	hergestellt:  gez. i.A. Spenthof, 21.10.2016 Unterschrift / Datum
--	---	--

Grundplan Kataster Maßnahme: K 157, von K 154 bis B 218 Maßstab: 1: 500	Blatt: 17 Stand vom: 2015-02-11 Grundlage: ALK	hergestellt: Kataster Unterschrift / Datum
---	--	--

P:\01\_ST\011601230\_Zeichnungen\INFRAVISION\05\_lp\_00.dwg(Vestra17)





Zeichenerklärung siehe Extrablatt		
Bezugssystem Lage: ETRS89, UTM Zone 32, Bezugssystem Höhe: DHHN 92		
1 2 3 4 5 6 7 8 9 10 11 12 13 14 15 16 17 18 19 20 21 22 23		
Entwurfsverfasser	oberhardt - die ingenieure gbr Bahnhofstraße 1 49545 Tecklenburg	Kommunikation: Tel.: 05482 - 9899-100 Fax: 05482 - 9899-101 www.die-ing.de
Projekt-Nr.:	01 16 012	
bearbeitet	2021/08	cg
gezeichnet	2021/08	us
geprüft		
Tecklenburg, 2021-08-		

	Landkreis Osnabrück Die Landrätin Fachdienst 9 Straßen
	Am Schölerberg 1 Tel. 0541 501 4084 - Fax 0541 501 64084 E-Mail: kreisstrassen@landkreis-osnabrueck.de

Nr.	Art der Änderung	Datum	Zeichen

## VORUNTERSUCHUNG

Straße: K 157	Nächster Ort: Voltlage	Unterlage : 5
Abschnitts-Nr.: 10 von Stat. 0,353 bis Stat. 3,330		Blatt-Nr.: 18
Abschnitts-Nr.: 20 von Stat. 0,003 bis Stat. 0,972		Lageplan
Abschnitts-Nr.: 30 von Stat. 0,004 bis Stat. 2,818		Maßstab: 1 : 500
Projekt-Nr.: 157.05/07/09		

Fahrbahnausbau und Radwegneubau  
von der OD Voltlage (L 71) bis zur B 218;  
Ausbau des Knotenpunktes von K 157 / K 154 zu einem KVP  
von Abs.30 Stat. 1+060 bis Abs.30 Stat. 31+390

Aufgestellt:  
Osnabrück, den \_\_\_\_ 2021  
Landkreis Osnabrück  
Fachdienst 9 Straßen

im Auftrag .....

**Vorabzug**  
Stand: 2021-08-31

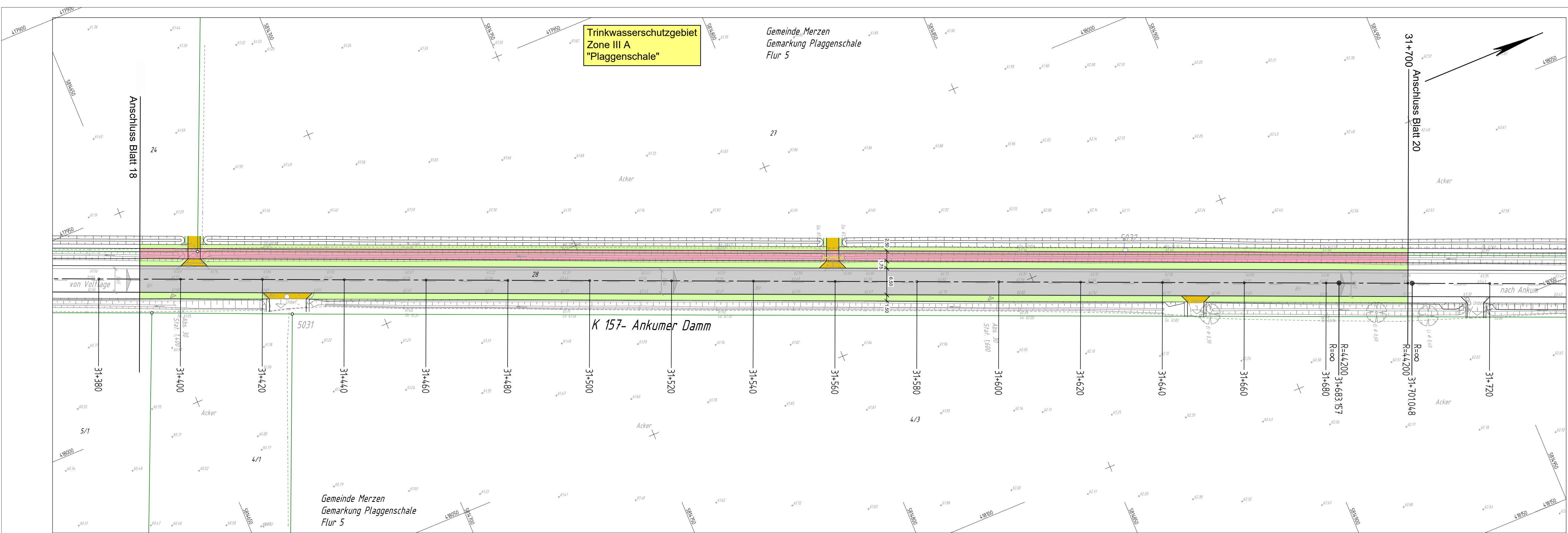
Legende	4	Stationspunkt	↑ / ↓	Zufahrt / Zugang	⊞	Verteilerkasten	⌘	Denkmal	⊗	Nadelbaum
— Gemeindegrenze	⊞	OD-Stein	⊞	Straßenablauf	⊞	Schilderpfahl, Gas	⊞	Findling	⊞	Laubgebüsch
— Gemarkungsgrenze	⊞	Ortsschild	⊞	Schieber, Wasser	⊞	Schilderpfahl, Wasser	⊞	Fahne	⊞	Nadelgebüsch
— Flurgrenze	⊞	Schild	⊞	Schieber, Wasser	⊞	Schacht vorhanden	⊞	Mauerpfiler 0,4	⊞	Hecke
○ Lagefestpunkt	⊞	Straßenbeleuchtung	⊞	Hydrant, Unterflur	⊞	Stützmauer	⊞	Mast Stahlrohr	⊞	Zaun
	⊞	Haltestelle	⊞	Schallkasten, oberirdisch	⊞	Mauer	⊞	Laubbaum		

Grundplan Grundriss	Blatt: 18
Maßnahme: K 157, von K 154 bis B 218	Stand vom: 2016-08-03
Maßstab: 1: 500	Feldvergleich vom: 2016-10-10
hergestellt: oberhardt - die ingenieure	gez. i.A. Spenthof, 21.10.2016
	Unterschrift / Datum

Grundplan Kataster	Blatt: 18
Maßnahme: K 157, von K 154 bis B 218	Stand vom: 2015-02-11
Maßstab: 1: 500	Grundlage: ALK
hergestellt: Kataster	Unterschrift / Datum

P:\01\_ST\011601230\_Zeichnungen\INFRAVISION\05\_lp\_00.dwg(Vestra18)





Trinkwasserschutzgebiet  
Zone III A  
"Plaggenschale"

Gemeinde Merzen  
Gemarkung Plaggenschale  
Flur 5

K 157- Ankumer Damm

Gemeinde Merzen  
Gemarkung Plaggenschale  
Flur 5

Zeichenerklärung siehe Extrablatt

Bezugssystem Lage: ETRS89, UTM Zone 32, Bezugssystem Höhe: DHHN 92

1	2	3	4	5	6	7	8	9	10	11	12	13	14	15	16	17	18	19	20	21	22	23
---	---	---	---	---	---	---	---	---	----	----	----	----	----	----	----	----	----	----	----	----	----	----

Entwurfsverfasser  Tecklenburg, 2021-08-	eberhardt - die ingenieure gbr Bahnhofstraße 1 49545 Tecklenburg	Kommunikation: Tel.: 05482 - 9899-100 Fax: 05482 - 9899-101 www.die-ing.de	Projekt-Nr.: 01 16 012
	bearbeitet	2021/08	cg
	gezeichnet	2021/08	us
	geprüft		

 LANDKREIS OSNABRÜCK	Landkreis Osnabrück Die Landrätin Fachdienst 9 Straßen
	Am Schölerberg 1 49082 Osnabrück Tel. 0541 501 4084 - Fax 0541 501 64084 E-Mail: kreisstrassen@landkreis-osnabrueck.de

Nr.	Art der Änderung	Datum	Zeichen

## VORUNTERSUCHUNG

Straße: K 157 Nächster Ort: Voltlage Abschnitts-Nr.: 10 von Stat. 0,353 bis Stat. 3,330 Abschnitts-Nr.: 20 von Stat. 0,003 bis Stat. 0,972 Abschnitts-Nr.: 30 von Stat. 0,004 bis Stat. 2,818 Projekt-Nr.: 157.05/07/09	Unterlage : 5 Blatt-Nr. : 19 Lageplan Maßstab: 1 : 500
---	---

Fahrbahnausbau und Radwegneubau  
von der OD Voltlage (L 71) bis zur B 218;  
Ausbau des Knotenpunktes von K 157 / K 154 zu einem KVP  
von Abs.30 Stat. 1+390 bis Abs.30 Stat. 1+700

Aufgestellt:  
Osnabrück, den \_\_\_\_ 2021  
Landkreis Osnabrück  
Fachdienst 9 Straßen  
im Auftrag .....

**Vorabzug**  
Stand: 2021-08-31

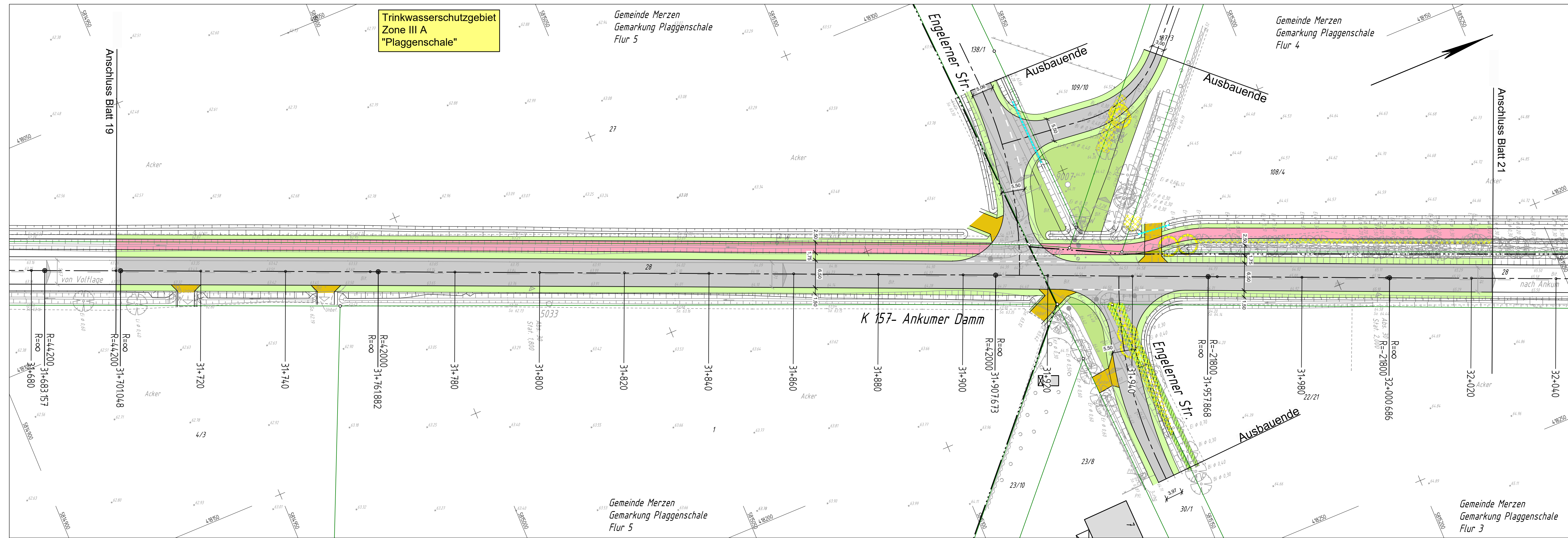
Legende	4	Stationspunkt	↑ / ↓	Zufahrt / Zugang	⊞	Verteilerkasten	⌘	Denkmal	⊗	Nadelbaum
—	—	OD-Stein	⊞	Straßenablauf	⊞	Schilderpfahl, Gas	⌘	Findling	⊗	Laubgebüsch
—	—	Ortsschild	⊞	Fahne	⊞	Schilderpfahl, Wasser	⌘	Durchlass	⊗	Nadelgebüsch
—	—	Schild	⊞	Schieber, Wasser	⊞	Schacht vorhanden	⌘	Mauerpfiler 0,4	⊗	Hecke
—	—	Straßenbeleuchtung	⊞	Hydrant, Unterflur	⊞	Stützmauer	⌘	Mast Stahlrohr	⊗	Zaun
○	○	Lagefestpunkt	⊞	Schallkasten, oberirdisch	⊞	Mauer	⌘	Laubbaum	⊗	

Grundplan Grundriss Maßnahme: K 157, von K 154 bis B 218 Maßstab: 1: 500	Blatt: 19 Stand vom: 2016-08-03 Feldvergleich vom: 2016-10-10
--	---

Grundplan Kataster Maßnahme: K 157, von K 154 bis B 218 Maßstab: 1: 500	Blatt: 19 Stand vom: 2015-02-11 Grundlage: ALK
---	--

P:\01\_ST\011601230\_Zeichnungen\INFRAVISION\05\_lp\_00.dwg(Vestra19)





Trinkwasserschutzgebiet  
Zone III A  
"Plaggenschale"

Gemeinde Merzen  
Gemarkung Plaggenschale  
Flur 5

Gemeinde Merzen  
Gemarkung Plaggenschale  
Flur 4

Gemeinde Merzen  
Gemarkung Plaggenschale  
Flur 5

Gemeinde Merzen  
Gemarkung Plaggenschale  
Flur 3

Legende		4	Stationspunkt	↑ / ↓	Zufahrt / Zugang	⊞	Verteilerkasten	⌘	Denkmal	⊗	Nadelbaum
—	Gemeindegrenze	□	OD-Stein	▬	Straßenablauf	⊞	Schilderpfahl, Gas	⌘	Findling	⊗	Laubgebüsch
—	Gemarkungsgrenze	□	Ortschild	▬	Straßenablauf	⊞	Schilderpfahl, Wasser	⌘	Durchlass	⊗	Nadelgebüsch
—	Flurgrenze	□	Schild	⊞	Schieber, Wasser	⊞	Schacht vorhanden	⌘	Mauerpfeiler 0,4	⊗	Hecke
○	Lagefestpunkt	⊞	Straßenbeleuchtung	⊞	Hydrant, Unterflur	⊞	Stützmauer	⌘	Mast Stahrohr	⊗	Zaun
		⊞	Haltestelle	⊞	Schallkasten, oberirdisch	⊞	Mauer	⌘	Laubbaum		

Zeichenerklärung siehe Extrablatt		
Bezugssystem Lage: ETRS89, UTM Zone 32, Bezugssystem Höhe: DHHN 92		
1 2 3 4 5 6 7 8 9 10 11 12 13 14 15 16 17 18 19 20 21 22 23		
Entwurfsverfasser	oberhardt - die ingenieure gbr Bahnhofstraße 1 49545 Tecklenburg	Kommunikation: Tel.: 05482 - 9899-100 Fax: 05482 - 9899-101 www.die-ing.de
Projekt-Nr.:	01 16 012	
bearbeitet	2021/08	cg
gezeichnet	2021/08	us
geprüft		
Tecklenburg, 2021-08-		

	Landkreis Osnabrück Die Landrätin Fachdienst 9 Straßen
	Am Schölerberg 1 Tel. 0541 501 4084 E-Mail: kreisstrassen@landkreis-osnabrueck.de

Nr.	Art der Änderung	Datum	Zeichen

## VORUNTERSUCHUNG

Straße: K 157	Nächster Ort: Voltlage	Unterlage:	5
Abschnitts-Nr.: 10 von Stat. 0,353 bis Stat. 3,330		Blatt-Nr.:	20
Abschnitts-Nr.: 20 von Stat. 0,003 bis Stat. 0,972		Lageplan	
Abschnitts-Nr.: 30 von Stat. 0,004 bis Stat. 2,818		Maßstab: 1 : 500	
Projekt-Nr.:	157.05/07/09		

Fahrbahnausbau und Radwegneubau  
von der OD Voltlage (L 71) bis zur B 218;  
Ausbau des Knotenpunktes von K 157 / K 154 zu einem KVP  
von Abs.30 Stat. 1+700 bis Abs.30 Stat. 2+025

Aufgestellt:  
Osnabrück, den \_\_\_\_ 2021  
Landkreis Osnabrück  
Fachdienst 9 Straßen  
im Auftrag .....

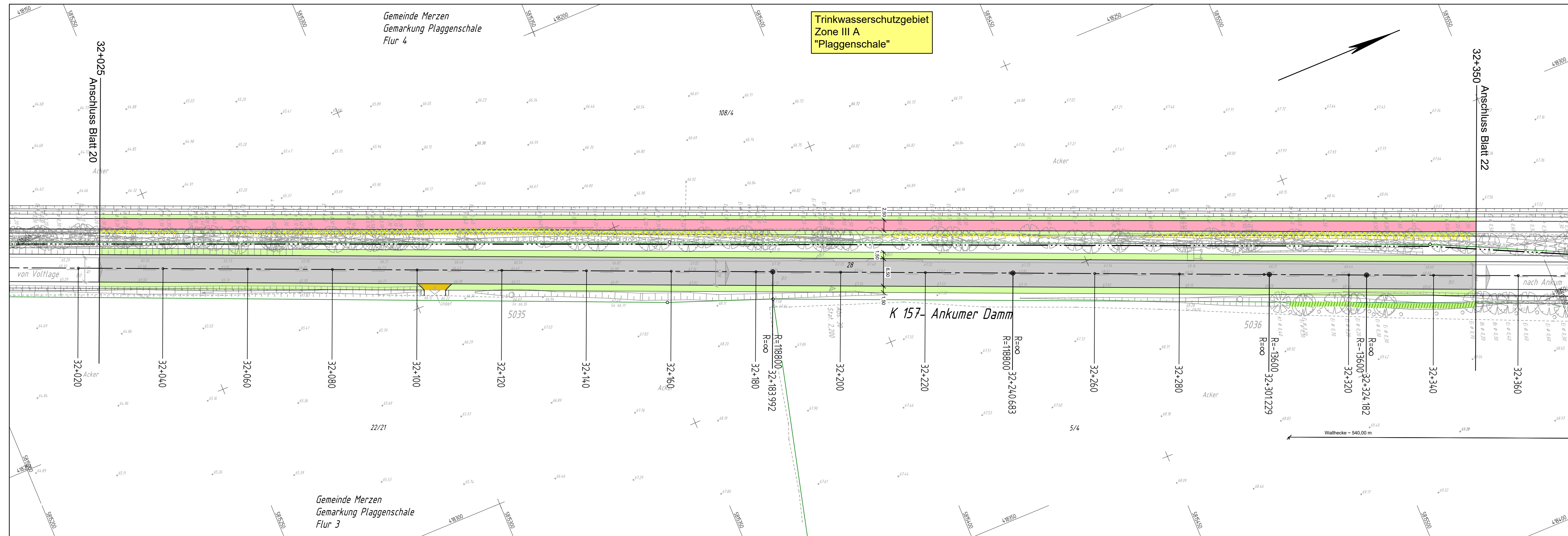
**Vorabzug**  
Stand: 2021-08-31

Grundplan Grundriss	Blatt: 20
Maßnahme: K 157, von K 154 bis B 218	Stand vom: 2016-08-03
Maßstab: 1: 500	Feldvergleich vom: 2016-10-10

Grundplan Kataster	Blatt: 20
Maßnahme: K 157, von K 154 bis B 218	Stand vom: 2015-02-11
Maßstab: 1: 500	Grundlage: ALK

P:\01\_ST\011601230\_Zeichnungen\INFRAVISION\05\_lp\_00.dwg(Vestra20)





Trinkwasserschutzgebiet  
Zone III A  
"Plaggenschale"

Zeichenerklärung siehe Extrablatt

Bezugssystem Lage: ETRS89, UTM Zone 32, Bezugssystem Höhe: DHHN 92

1	2	3	4	5	6	7	8	9	10	11	12	13	14	15	16	17	18	19	20	21	22	23
---	---	---	---	---	---	---	---	---	----	----	----	----	----	----	----	----	----	----	----	----	----	----

Entwurfsverfasser: eberhardt - die ingenieure gbr  
 Kommunikation: Tel.: 05482 - 9899-100  
 Bahnstraße 1, 49545 Tecklenburg, Fax: 05482 - 9899-101, www.die-ing.de

Projekt-Nr.: 01 16 012

bearbeitet	Datum	Zeichen
gezeichnet	2021/08	cg
geprüft	2021/08	us

Tecklenburg, 2021-08-

Landkreis Osnabrück  
Die Landrätin  
Fachdienst 9 Straßen

Am Schölerberg 1, 49082 Osnabrück  
Tel. 0541 501 4084 - Fax 0541 501 64084  
E-Mail: kreisstrassen@landkreis-osnabrueck.de

Nr.	Art der Änderung	Datum	Zeichen

## VORUNTERSUCHUNG

Straße: K 157 Nächster Ort: Voltlage  
 Abschnitt-Nr.: 10 von Stat. 0,353 bis Stat. 3,330  
 Abschnitt-Nr.: 20 von Stat. 0,003 bis Stat. 0,972  
 Abschnitt-Nr.: 30 von Stat. 0,004 bis Stat. 2,818

Unterlage : 5  
 Blatt-Nr.: 21

Lageplan  
 Maßstab: 1 : 500

Fahrbahnausbau und Radwegneubau  
 von der OD Voltlage (L 71) bis zur B 218;  
 Ausbau des Knotenpunktes von K 157 / K 154 zu einem KVP  
 von Abs.30 Stat. 2+025 bis Abs.30 Stat. 2+350

Aufgestellt:  
 Osnabrück, den \_\_\_\_ 2021  
 Landkreis Osnabrück  
 Fachdienst 9 Straßen

im Auftrag .....

**Vorabzug**  
 Stand: 2021-08-31

Legende	4	Stationspunkt	↑ / ↓	Zufahrt / Zugang	⊞	Verteilerkasten	A	Denkmal	⊗	Nadelbaum
— Gemeindegrenze	⊞	OD-Stein	⊞	Straßenablauf	⊞	Schilderpfahl, Gas	⊞	Findling	⊞	Laubgebüsch
— Gemarkungsgrenze	⊞	Ortsschild	⊞	Durchlass	⊞	Schilderpfahl, Wasser	⊞	Fahne	⊞	Nadelgebüsch
— Flurgrenze	⊞	Schild	⊞	Schieber, Wasser	⊞	Schacht vorhanden	⊞	Mauerpfiler 0,4	⊞	Hecke
○ Lagefestpunkt	⊞	Straßenbeleuchtung	⊞	Hydrant, Unterflur	⊞	Stützmauer	⊞	Mast Stahlrohr	⊞	Zaun
	⊞	Haltestelle	⊞	Schallkasten, oberirdisch	⊞	Mauer	⊞	Laubbaum		

Grundplan Grundriss Blatt: 21

Maßnahme: K 157, von K 154 bis B 218  
 Maßstab: 1: 500

Stand vom: 2016-08-03  
 Feldvergleich vom: 2016-10-10

hergestellt: eberhardt - die ingenieure  
 gez. i.A. Spenthof, 21.10.2016  
 Unterschrift / Datum

Grundplan Kataster Blatt: 21

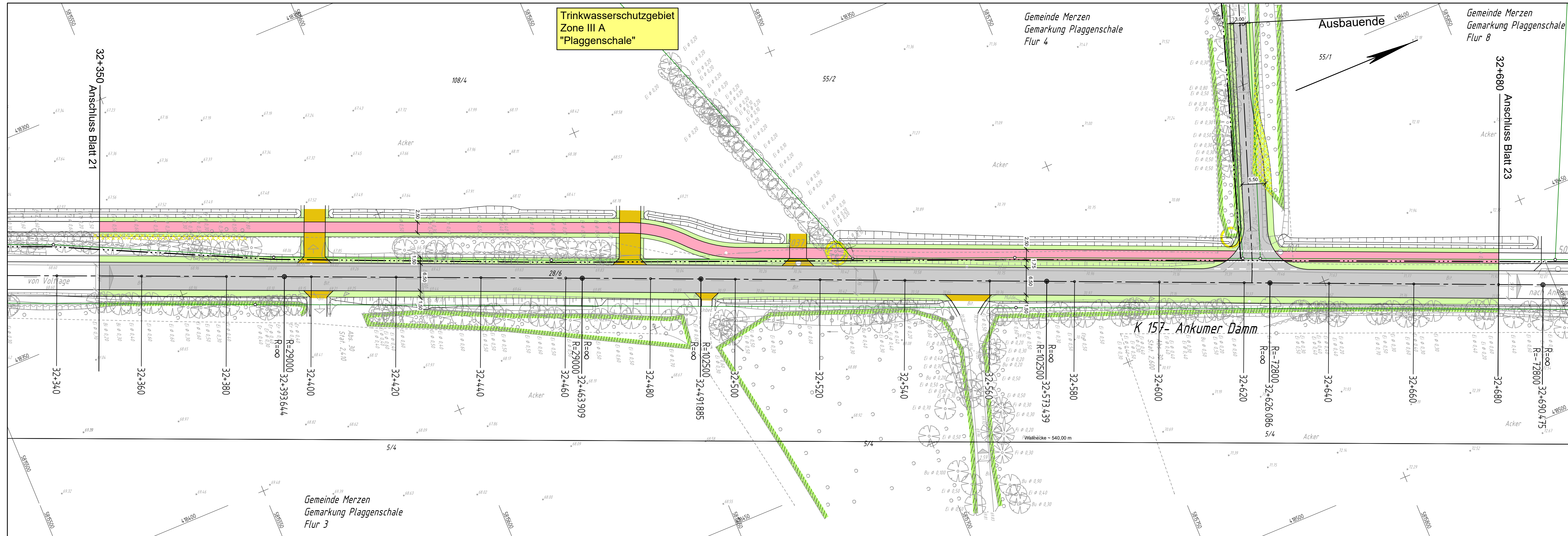
Maßnahme: K 157, von K 154 bis B 218  
 Maßstab: 1: 500

Stand vom: 2015-02-11  
 Grundlage: ALK

hergestellt: Kataster  
 Unterschrift / Datum

P:\01\_ST\011601230\_Zeichnungen\INFRAVISION\05\_lp\_00.dwg(Vestra21)





Zeichenerklärung siehe Extrablatt

Bezugssystem Lage: ETRS89, UTM Zone 32, Bezugssystem Höhe: DHHN 92

Entwurfsverfasser  eberhardt - die ingenieure Tecklenburg, 2021-08-	Projektnr.: 01 16 012								
	<table border="1"> <tr> <th>Datum</th> <th>Zeichen</th> </tr> <tr> <td>2021/08</td> <td>cg</td> </tr> <tr> <td>2021/08</td> <td>us</td> </tr> <tr> <td>geprüft</td> <td></td> </tr> </table>	Datum	Zeichen	2021/08	cg	2021/08	us	geprüft	
	Datum	Zeichen							
	2021/08	cg							
2021/08	us								
geprüft									
Kommunikation: Tel.: 05482 - 9899-100 Fax: 05482 - 9899-101 www.die-ing.de									
Tecklenburg, 2021-08-									

**Landkreis Osnabrück**  
 Die Landrätin  
 Fachdienst 9 Straßen  
 Am Schölerberg 1 49082 Osnabrück  
 Tel. 0541 501 4084 Fax 0541 501 64084  
 E-Mail: kreisstrassen@landkreis-osnabrueck.de

Nr.	Art der Änderung	Datum	Zeichen

## VORUNTERSUCHUNG

Straße: K 157 Nächster Ort: Voltlage  
 Abschnitts-Nr.: 10 von Stat. 0,353 bis Stat. 3,330  
 Abschnitts-Nr.: 20 von Stat. 0,003 bis Stat. 0,972  
 Abschnitts-Nr.: 30 von Stat. 0,004 bis Stat. 2,818  
 Projekt-Nr.: 157.05/07/09

**Unterlage : 5**  
**Blatt-Nr. : 22**  
**Lageplan**  
 Maßstab: 1 : 500

Fahrbahnausbau und Radwegneubau  
 von der OD Voltlage (L 71) bis zur B 218;  
 Ausbau des Knotenpunktes von K 157 / K 154 zu einem KVP  
 von Abs.30 Stat. 2+350 bis Abs.30 Stat. 2+680

Aufgestellt:  
 Osnabrück, den \_\_\_\_ 2021  
 Landkreis Osnabrück  
 Fachdienst 9 Straßen  
 im Auftrag .....

**Vorabzug**  
 Stand: 2021-08-31

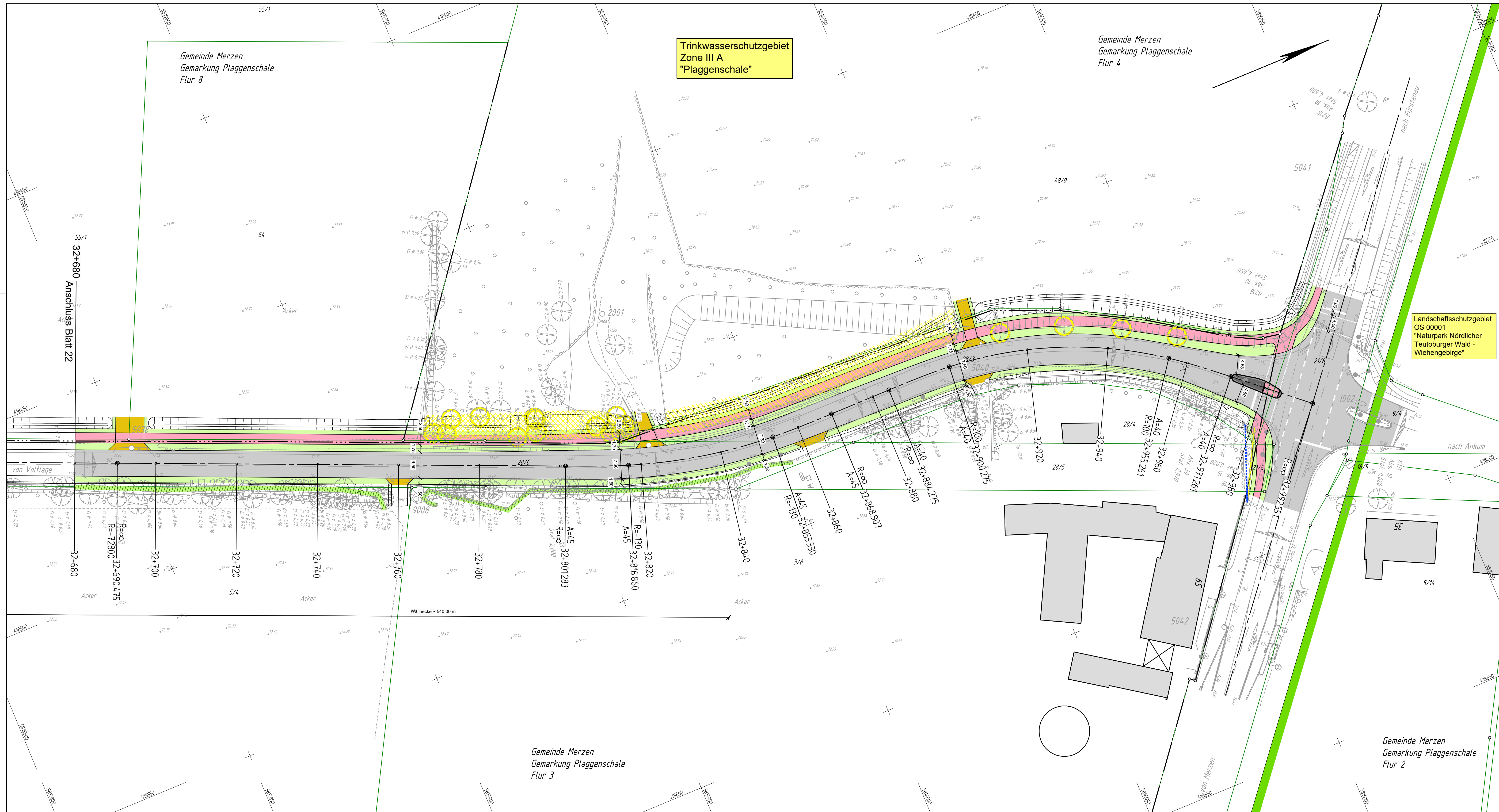
**Grundplan Grundriss** Blatt: 22  
 Maßnahme: K 157, von K 154 bis B 218  
 Maßstab: 1: 500  
 Stand vom: 2016-08-03  
 Feldvergleich vom: 2016-10-10

**Grundplan Kataster** Blatt: 22  
 Maßnahme: K 157, von K 154 bis B 218  
 Maßstab: 1: 500  
 Stand vom: 2015-02-11  
 Grundlage: ALK

Legende	4	Stationspunkt	↑ / ↓	Zufahrt / Zugang	⊞	Verteilerkasten	⌘	Denkmal	⊗	Nadelbaum
— Gemeindegrenze	⊞	OD-Stein	⊞	Straßenablauf	⊞	Schilderpfahl, Gas	⌘	Findling	⊗	Laubgebüsch
— Gemarkungsgrenze	⊞	Ortsschild	⊞	Schieber, Wasser	⊞	Schilderpfahl, Wasser	⌘	Fahne	⊗	Nadelgebüsch
— Flurgrenze	⊞	Schild	⊞	Schieber, Wasser	⊞	Schacht vorhanden	⌘	Mauerpfiler 0,4	⊗	Hecke
○ Lagefestpunkt	⊞	Straßenbeleuchtung	⊞	Hydrant, Unterflur	⊞	Stützmauer	⌘	Mast Stahlrohr	⊗	Zaun
	⊞	Haltestelle	⊞	Schallkasten, oberirdisch	⊞	Mauer	⌘	Laubbaum	⊗	

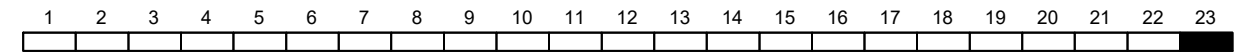
P:\01\_ST\011601230\_Zeichnungen\INFRAVISION\05\_lp\_00.dwg(Vestra22)





Zeichenerklärung siehe Extrablatt

Bezugssystem Lage: ETRS89, UTM Zone 32, Bezugssystem Höhe: DHHN 92



Entwurfsverfasser eberhardt - die ingenieure gbr Bahnhofstraße 1 49545 Tecklenburg Tecklenburg, 2021-08-	Kommunikation: Tel: 05482 - 9899-100 Fax: 05482 - 9899-101 www.die-ing.de	Projekt-Nr.: 01 16 012
	Datum Zeichen	bearbeitet 2021/08 cg gezeichnet 2021/08 us geprüft

Landkreis Osnabrück  
 Die Landrätin  
 Fachdienst 9 Straßen  
 Am Schölerberg 1 49092 Osnabrück  
 Tel. 0541 501 4384 Fax 0541 501 64094  
 E-Mail: kreisstrassen@landkreis-osnabrueck.de

Nr.	Art der Änderung	Datum	Zeichen

## VORUNTERSUCHUNG

Straße: K 157 Nächster Ort: Voltlage Abschnitts-Nr.: 10 von Stat. 0,353 bis Stat. 3,330 Abschnitts-Nr.: 20 von Stat. 0,003 bis Stat. 0,972 Abschnitts-Nr.: 30 von Stat. 0,004 bis Stat. 2,818 Projekt-Nr.: 157.05/07/09	Unterlage : 5 Blatt-Nr. : 23 Lageplan Maßstab: 1 : 500
---	---

Fahrbahnausbau und Radwegneubau  
 von der OD Voltlage (L 71) bis zur B 218;  
 Ausbau des Knotenpunktes von K 157 / K 154 zu einem KVP  
 von Abs.30 Stat. 2+680 bis Abs.30 Stat. 2+993

Aufgestellt:  
 Osnabrück, den \_\_\_\_ 2021  
 im Auftrag .....  
**Vorabzug**  
 Stand: 2021-08-31

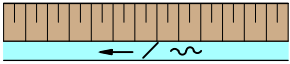

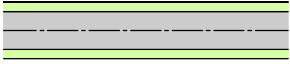





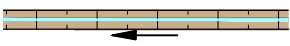




Legende		Stationspunkt	Zufahrt / Zugang	Verteilerkasten	Denkmal	Nadelbaum
—	Gemeindegrenze	□	—	□	□	□
—	Gemarkungsgrenze	□	—	□	□	□
—	Flurgrenze	□	—	□	□	□
○	Lagefestpunkt	□	—	□	□	□
□	Stationspunkt	□	—	□	□	□
□	OD-Stein	□	—	□	□	□
□	Ortschild	□	—	□	□	□
□	Schild	□	—	□	□	□
□	Straßenbeleuchtung	□	—	□	□	□
□	Haltestelle	□	—	□	□	□
□	Zufahrt / Zugang	□	—	□	□	□
□	Straßenablauf	□	—	□	□	□
□	Durchlass	□	—	□	□	□
□	Schieber, Wasser	□	—	□	□	□
□	Hydrant, Unterflur	□	—	□	□	□
□	Schalkasten, oberirdisch	□	—	□	□	□
□	Schilderpfahl, Gas	□	—	□	□	□
□	Schilderpfahl, Wasser	□	—	□	□	□
□	Schacht vorhanden	□	—	□	□	□
□	Stützmauer	□	—	□	□	□
□	Mauer	□	—	□	□	□
□	Findling	□	—	□	□	□
□	Fähne	□	—	□	□	□
□	Mauerpfeller 0.4	□	—	□	□	□
□	Mast Stahlrohr	□	—	□	□	□
□	Laubbaum	□	—	□	□	□
□	Laubgehölz	□	—	□	□	□
□	Nadelgehölz	□	—	□	□	□
□	Hecke	□	—	□	□	□
□	Zaun	□	—	□	□	□

<b>Grundplan Grundriss</b> Maßnahme: K 157, von K 154 bis B 218 Maßstab: 1:500	<b>Blatt: 23</b> Stand vom: 2016-08-03 Feldvergleich vom: 2016-10-10	eberhardt - die ingenieure gez. I.A. Spenthof, 21.10.2016 Unterschrift / Datum
<b>Grundplan Kataster</b> Maßnahme: K 157, von K 154 bis B 218 Maßstab: 1:500	<b>Blatt: 23</b> Stand vom: 2015-02-11 Grundlage: ALK	Kataster Unterschrift / Datum

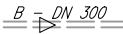





# Zeichenerklärung

## Planung

	Einschnittsböschung Mulde mit Fließrichtung/ Versickermulde
	Straßenebenenflächen
	Fahrbahn mit Achse Bankett
	Gehweg
	Fahrbahnteiler/ Insel/ Parkstreifen
	Zufahrt mit Bordabsenkung gemeinsamer Geh- und Radweg Bankett mit Zufahrt
	Zufahrt gleichen
	Dammböschung
	Entwässerungsgraben mit Fließrichtung
	Brücke mit Widerlager
	vorhandener / entfallender / geplanter Baum
	vorhandenes Gehölz / entfallendes Gehölz
	vorhandene Wallhecke / entfallende Wallhecke

## Entwässerung

vorhanden	geplant	
		Regenwasserleitung DN 300 mit Prüfschacht mit Angabe von Fließrichtung, Länge und Gefälle
		Kontrollschacht Drain mit Drainleitung
		Straßenablauf mit Anschlussleitung DN 150
		Prüfschacht
		Ablaufschacht
		Rohrdurchlass

# Vorabzug

Stand: 2021-08-31

Fahrbahnausbau und Radwegneubau  
von der OD Voltlage (L 71) bis zur B 218;  
Ausbau des Knotenpunktes von K 157 / K 154  
zu einem KVP

VORUNTERSUCHUNG

Zeichenerklärung